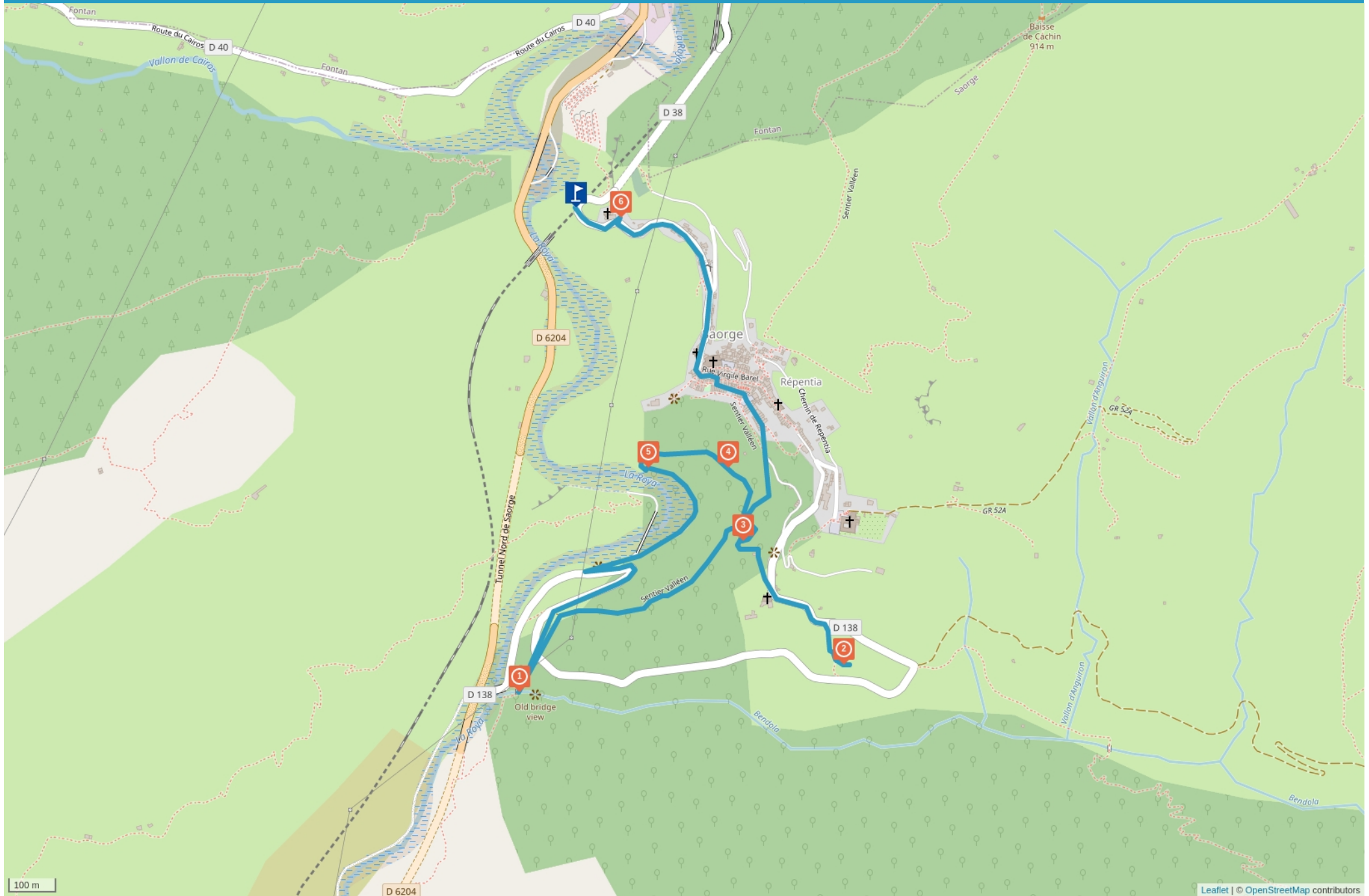


# ITINÉRAIRE DÉCOUVERTE DE SAORGE ET DES MÉTIERS DE LA ROUTE DU SEL - DÉPART EST



Cet itinéraire vous est fourni à titre indicatif. Cirkwi ne certifie pas la fiabilité des informations contenues dans les textes, cartes ou photos de cet itinéraire. Retrouvez plus d'infos sur [www.cirkwi.com](http://www.cirkwi.com)



Mise à jour le 01/07/23 par breil-tourisme et généré par [www.cirkwi.com](http://www.cirkwi.com)

# Itinéraire découverte de Saorge et des métiers de la Route du Sel - Départ Est (sous la Madone del Roggio)



Proposé par :  
**breil-tourisme**

"Ce PDF a été généré à partir de Cirkwi, la plateforme de partage d'activités touristiques qui vous fait voyager" [www.cirkwi.com/circuit/484989](http://www.cirkwi.com/circuit/484989)



**Tunnel Nord de Saorge - 06540 SAORGE -**  
**Altitude : 354m**

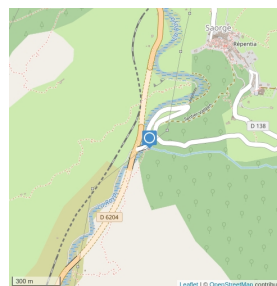
**Point d'intérêt naturel, Lac / Etendue d'eau, Activités Familiales**

Mairie de Saorge



## Bain du Sémite

A la confluence du torrent de la Bendola et du fleuve de la Roya, juste en-dessous de la route, se cache un petit trésor naturel et patrimonial : le bain du Sémite, vasque naturelle à l'eau incroyablement pure surplombée d'un élégant aqueduc, dont un côté est rompu à présent. Une inscription mystérieuse datée de 1892, "Bain du Sémite", est gravée dans la falaise en rive gauche juste au-dessus de la laune.



2

06540 SAORGE - Altitude : 464m

Activités Familiales

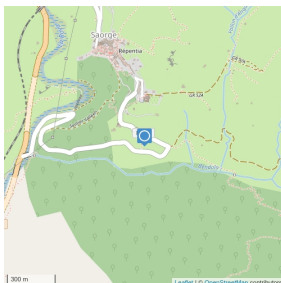
© CARF



### Figurine n°8 le Franciscain

La figurine du Franciscain vous accueille au parking sud-est, sous l'église de la Madone del Poggio.

Etablis à Saorge en 1631, les Franciscains prênaient la pauvreté, le travail et le prêche. Le Franciscain symbolise ici l'importance du religieux dans la communauté villageoise.



3

Avenue Pasteur - 06540 SAORGE - Altitude : 466m

Activités Culturelles, Activités Familiales

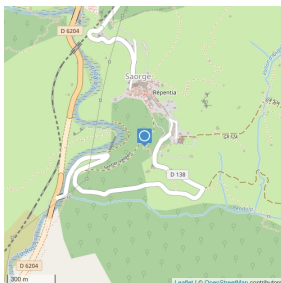
© CARF



### Figurine n°6 "Le tailleur de pierre" - Lo scalpelino - The stonemason

Cette figurine se situe dans le sentier que les Saorgiens utilisaient comme raccourci pour monter à la chapelle Madone del Poggio.

Le tailleur de pierre découpait et façonnait des blocs de pierre pour les différents ouvrages, les encadrements de porte et de fenêtre ou les revêtements de façades.



4

06540 SAORGE - Altitude : 426m

Activités Culturelles, Activités Familiales

© CARF

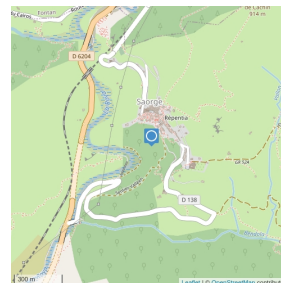


### Figurine n°7 - Point de départ du parcours découverte parking Est

Cette figurine se trouve au niveau de l'ancienne fontaine restaurée, parallèle au sentier.

Le murailler édifiait des murs en pierre sèche sans liant ni mortier, pour maintenir en état les chemins et les restanques de cultures. Ce métier existe toujours, essentiellement pour restaurer l'existant.

Saorge est un monument en soi, avec ses allures de village tibétain en amphithéâtre accroché à la montagne au-dessus des gorges de la Roya et de la Bendola. Ce parcours de découverte des métiers anciens à l'époque de la route du Sel, jalonné par 8 figurines en acier, étroitement liées au patrimoine historique de Saorge, a été créé par la communauté d'agglomération de la Riviera française (CARF) en partenariat avec la mairie de Saorge, dans le cadre du projet Interreg Alcotra et Alpimed Patrim.

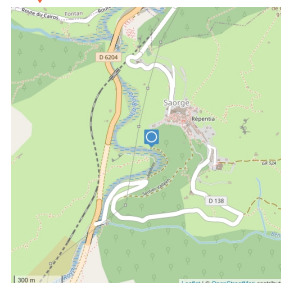


5

06540 SAORGE - Altitude : 378m

Lieux historiques, Activités Culturelles, Activités Familiales

© CARF



### Figurine n°5

Il savait parler aux mulets et conduisait les lourds convois sur les versants raides des montagnes et des cols en toutes saisons.

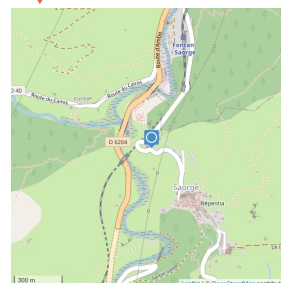
La route du sel arrivait depuis l'adret en rive droite de la Roya depuis Breil par la chapelle de Paspus. On voit encore les vestiges d'un pont à proximité de la jonction du sentier avec la route. Les muletiers remontaient alors "route du Sel" dans l'oliviera sous le village.

6

Avenue du Docteur Joseph Daveo - 06540 SAORGE - Altitude : 493m

Lieux historiques, Activités Culturelles, Activités Familiales

© CARF



### Figurine n°1 "LES OLIVES AU MOULIN"

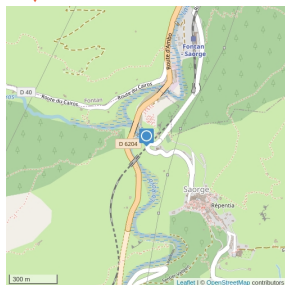
Les olives, comme les céréales, étaient amenées au moulin et transformées en huile par les lourdes meules écrasant pulpe et noyaux. La presse servait à extraire l'huile de la pâte ainsi obtenue.



7

Ciapagne Sovran - 06540 SAORGE -  
Altitude : 430m

Lieux historiques, Points de vues et panorama, Activités  
Culturelles, Evènements Familiaux



### Calvaire et vue sur les lacets de l'ancienne route de Saorge

Calvaire, et superbe vue surplombant les lacets de la vieille route d'Ambo, construite lors de l'édification de la route Royale Nice-Turin au XVIIe-XVIIIe Siècle

