




Le Château d'Iserand

Ce château féodal était entouré sur trois côtés par des ravins qui lui tenaient lieu de fossés. Au quatrième côté, vers le couchant, le vieux donjon se rattachait par une croupe étroite au coteau. C'était son entrée principale, défendue par des ponts levis et des tourelles. Du sommet de la grande tour carrée on apercevait le Rhône. On pouvait facilement repérer les signaux envoyés depuis le château de Serve pour signaler d'éventuelles attaques ou l'arrivée de bateaux pour percevoir des droits de péages.

Cela n'empêcha pas le château d'être surpris en 1685 par l'aventureux capitaine Clavel, chef de partisans huguenots, et sa bande. Après avoir brûlé l'église de LEMPS, il attaqua l'Iserand. Le château lui aurait été ouvert par trahison par un des serviteurs. Il fut pillé, livré aux flammes et ses habitants massacrés.

Depuis les ruines n'ont pas été relevées. Les villageois du voisinage n'y auraient pas établi leur demeure car la nuit, on y entendait, dit-on, des rumeurs étranges, et on y apercevait des fantômes ensanglantés !



Représentation imaginaire de la vie au château d'Iserand au Moyen-Age. Illustration : Boris TRANSHINE - 2008


RANDO 16
TOPOGUIDE DE TOURNON SUR RHÔNE

SÉCHERAS

Le Château d'Iserand

Partez à la recherche du mystérieux château d'Iserand et de son passé tumultueux.

RANDO N° 16



MARCHE		FACILE
Temps de marche	2 h 30	
Longueur	7,5 km	
Dénivelé cumulé	200 m	
Balises		

VTT		FACILE
-----	--	---------------

PARKING
Place du cimetière

RENSEIGNEMENTS
Office de tourisme de Tournon-sur-Rhône
Tel. 04 75 08 10 23

COMMODITÉS AU DÉPART
Toilettes et eau potable place du cimetière

ARDECHE VERTE

RANDO 16

ARDECHE VERTE • TOPOGUIDE DE TOURNON SUR RHÔNE

DÉPART

Panneau « Info Rando » au bord de la RD, place du cimetière. Remontez la RD sur 50 m puis montez à gauche pour traverser le village de Sécheras. Passez devant la mairie puis prenez à gauche à la croix devant l'école.

Sécheras Alt. 425 m

Boffard	1,7 km
Cheminas	3,1 km

Gardez la petite route tout droit sur 500 m. Face à vous se dessinent la colline du Montbard avec sa carrière, et les Monts du Pilat en toile de fond. Laissez tourner la route à droite pour prendre un chemin carrossable tout droit à travers champs. Au croisement continuez tout droit. Plus loin, laissez un chemin partir sur la droite, continuez tout droit puis virez à gauche 50 m plus loin. Vous passez sous les lignes à haute-tension. **A gauche : belle vue sur le village de Sécheras et derrière, par temps clair, le massif du Vercors. Un peu plus loin, face à vous, l'église de Cheminas.**

Boffard Alt. 445 m

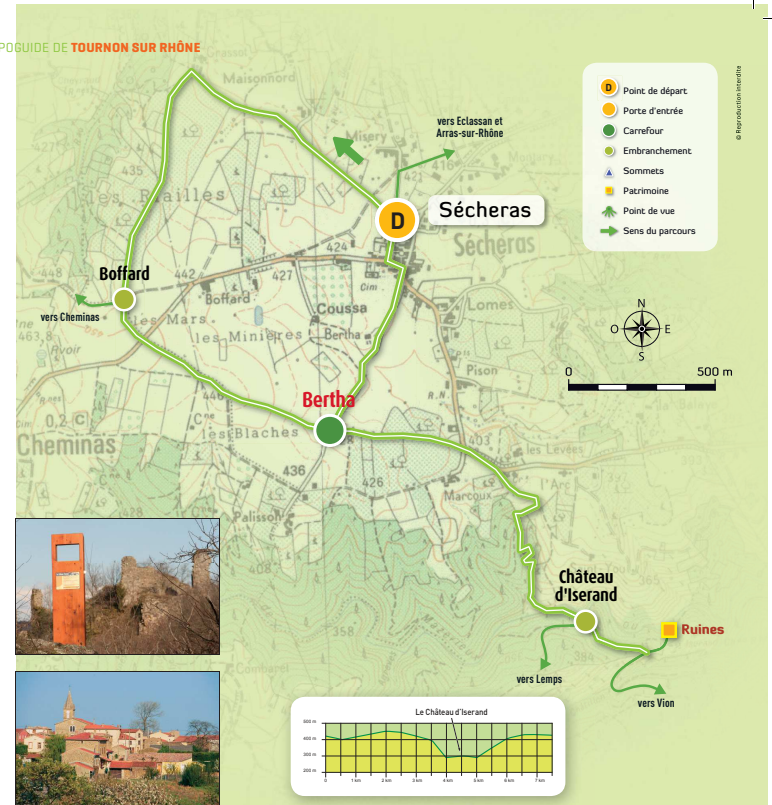
Bertha	900 m
Sécheras	1,6 km

Continuez par le grand chemin, coupez la route de Cheminas et continuez tout droit. Passez à nouveau sous les lignes à haute-tension. A la fourche suivante prenez à gauche et continuez jusqu'à la route.

Bertha Alt. 428 m

Lemps	3,3 km
-------	--------

Prenez le chemin en face. A la fourche prenez le chemin de gauche jusqu'à la route. Descendez tout droit la route départementale sur environ 100 m et quittez-la avant les maisons pour descendre le chemin de L'ISERAND à droite. Suivez toujours le sentier principal en descente qui entre dans les bois. Traversez un ruisseau et remontez sur l'autre versant.



Moyen-Age. Prenez le temps d'imaginer à quoi il pouvait ressembler à cette époque. Revenez sur vos pas.

Château d'Iserand Alt. 320 m

Sécheras	2,3 km
----------	--------

Gardez le même tracé qu'à l'aller jusqu'au carrefour de randonnée « BERTHA ».

Bertha Alt. 428 m

Sécheras	700 m
----------	-------

Suivez la route à droite pour rejoindre le village.