



BALADE EN



VALLONS



Le patrimoine en jeu



POLLIONNAY

6KM



## LE RALLYE EN QUELQUES MOTS



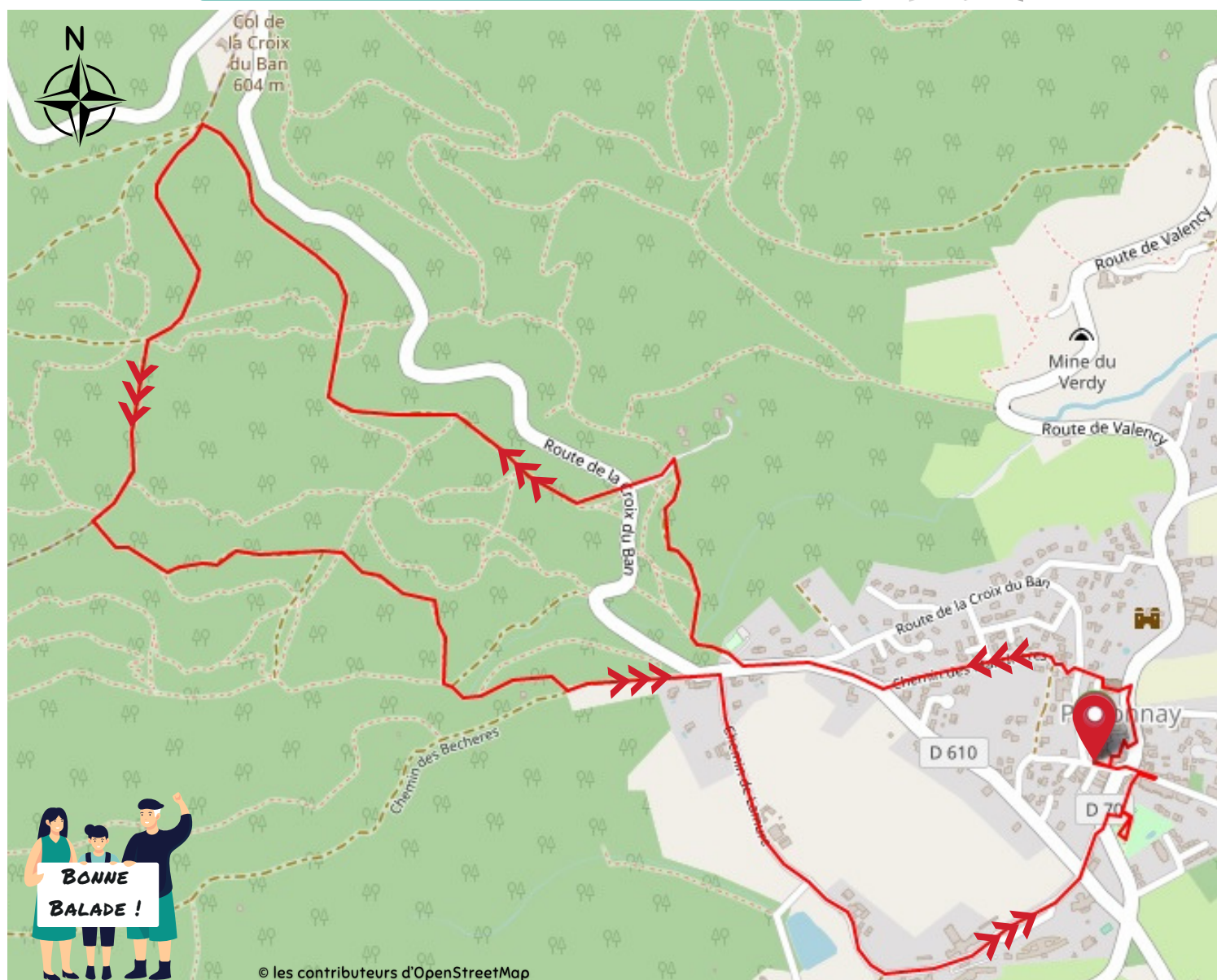
L'Office de Tourisme vous invite à découvrir le patrimoine culturel et naturel d'Yzeron et ses alentours. Ce circuit est simple, se fait à pied et ne nécessite aucune connaissance spécifique. N'hésitez-pas à vous aider du plan ci-dessous.

Des questions et des jeux vous attendent tout au long du parcours. A certaines étapes, vous aurez des lettres comme indice. Notez-les bien dans les cases correspondantes en page 8 car elles vous permettront de reconstituer un mot.

L'Office de Tourisme décline toute responsabilité en cas d'accident le long du parcours : restez donc des promeneurs prudents et attentifs !

Et n'oubliez pas : respectez l'environnement !

## VOTRE CIRCUIT



## LE POINT DE DEPART

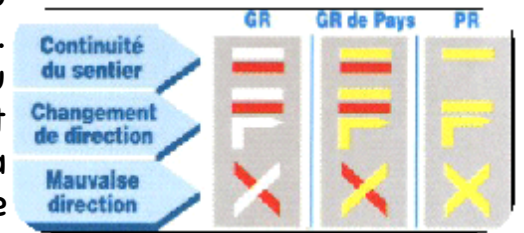
Garez-vous au parking du centre-village, place des anciens combattants à Pollionnay. Vous pouvez également venir en transport en commun par les cars du Rhône via la ligne 147.

# PDIPR : MODE D'EMPLOI



## Le balisage

Au cours de ce circuit, vous allez emprunter le balisage du Rhône et la signalétique mis en place par le département. Nous vous proposons de vous déplacer sur un réseau totalement aménagé pour votre plus grand plaisir et pour votre sécurité. Le balisage peinture facilitera l'identification de votre circuit. C'est un système simple qui s'appuie sur la charte de balisage de la Fédération Française de Randonnée Pédestre.



## La signalétique directionnelle



Chaque carrefour du réseau est repéré par un nom porté sur la carte et indiqué sur la bague verte située au sommet du poteau directionnel. Sur chacun de ces poteaux sont indiqués le nom et les distances des carrefours voisins ainsi que les principales directions du réseau. Vous savez toujours où vous êtes et où vous allez.

## C'EST PARTI !

Descendez la place et prenez le chemin piétonnier à droite de la pharmacie afin de traverser le square. Arrêtez-vous au niveau de la statue.

1/ Quel est le nom de l'artiste qui a sculpté cette œuvre ?

		1						
			2					

Rejoignez la rue en bas du square et tournez à gauche afin de rejoindre la place.

2/ Quelle variété d'arbre a donné son nom à la place ?

Un 

3	4				
---	---	--	--	--	--

Reprenez votre route pour rejoindre l'église.



### LE SAVIEZ-VOUS ?

Le tilleul situé devant le perron de l'église a été planté en 1794. L'ancienne chapelle du château se trouvait dans le chœur de l'église actuelle. Elle était reliée au château par un sous-terrain. L'église St Jean-Baptiste possède une abside du XVI<sup>e</sup> siècle et a été agrandie au XIX<sup>e</sup> siècle.

Longez-là par devant pour rejoindre la croix de chemin située à côté du monument aux morts.



### 3/ Quel symbole pouvez-vous retrouver en haut de la croix ?

Il s'agit d'une

5				6	
---	--	--	--	---	--

Revenez sur vos pas et tournez tout de suite à droite après l'église. Levez la tête pour répondre à la question suivante :

### 4/ Sur quelle partie de l'église se trouve une pierre sculptée d'une tête de jeune homme datant du XIIe/XIVe siècle ?

Sur le

7		8			9	
---	--	---	--	--	---	--


Reprenez votre route pour monter le chemin goudronné puis l'escalier. En haut des marches, tournez à droite pour rejoindre le poteau PDIPR « **Les Mandrières** ». Vous êtes à présent sur les routes et sentiers balisés du département. Prenez la direction « **Lamure** » puis suivez bien le balisage jaune. Au bout du chemin des Mandrières, regardez la plaque de rue pour répondre à la question suivante :

### 5/ Combien de fois est représenté l'oiseau sur le blason de la commune de Pollionnay ?

10		
----	--	--

fois

Ecrivez la réponse en toutes lettres

Reprenez votre route en suivant bien le balisage jaune.  Attention, soyez prudents, vous allez longer la route. Continuez jusqu'au poteau « **Lamure** », situé à côté de la salle d'escalade.

### 6/ Quel est le nom de l'alpiniste français qui a donné son nom à la salle d'escalade ?

	11		12		
--	----	--	----	--	--

	13				
--	----	--	--	--	--



#### LE SAVIEZ-VOUS ?

Une fois tous les deux mois en moyenne, le club Val'Roc vous accueille à la salle de Pollionnay pour des initiations gratuites à l'escalade. Plus d'infos sur le site : [valroc.mjc-vaugneray.org](http://valroc.mjc-vaugneray.org).

Prenez la direction « **Croix du Ban** » et suivez le balisage jaune.  Vous allez arriver près d'une route, soyez prudents en la traversant. Continuez à suivre « **Croix du Ban** ».

Observez ce joli bois et ces très beaux arbres qui s'offrent à vous...



### LE SAVIEZ-VOUS ?

Le chêne (vivant ou mort) est l'arbre qui abrite le plus grand nombre d'espèces d'insectes. Il accueille aussi de nombreux champignons et lichens.

La taille du châtaignier est de 20 à 30 m. La croissance du châtaignier est très rapide, en à peine 20 ans, il a atteint sa taille adulte ! Son âge moyen est de 1000 ans.

Du balisage VTT est également présent sur les chemins que vous empruntez.

7/ Quel est le numéro du parcours rouge Val VTT que vous pouvez trouver sur votre route ?

### LE SAVIEZ-VOUS ?



27 circuits balisés et labellisés FFC VTT vous sont proposés sur le territoire des Vallons du Lyonnais. Ils sont classés par couleur en fonction de leur niveau de difficulté. Vous avez la possibilité de télécharger ces circuits sur votre GPS.

Des circuits sont également proposés depuis les territoires voisins soit près de 2 000 km de sentiers balisés au total pour découvrir les Monts du Lyonnais à VTT.

Vous arrivez au poteau directionnel « Croix du Ban ». Regardez le socle de la croix de chemin pour répondre à la prochaine question :

8/ Quelles sont les deux lettres que vous pouvez retrouver sur le socle en compagnie du symbole  $\Omega$  ?

Il s'agit des lettres



et



Reprenez votre route en suivant la direction « Col de la Luère ». Attention, il faudra quitter le balisage jaune et tourner à gauche au prochain poteau indicateur en suivant le balisage VTT « Grand Tour des Monts du Lyonnais ».

9/ Vous pouvez trouver sur le bord du chemin une plante au feuillage épineux persistant et aux baies rouges en hiver. Quel est le nom de cette plante ?


Du



Continuez votre route et au poteau « GTML », prenez le chemin le plus à gauche. Au croisement suivant, continuez de descendre toujours tout droit. A l'intersection suivante, descendez sur la gauche. Continuez à suivre le balisage GTML et soyez attentifs, vous pourrez voir sur votre droite un panneau vous indiquant la présence d'un ruisseau.

## 10/ Quel est le nom du Ruisseau ?

			17	18							19
			20				21				

Traversez le ruisseau et empreintez le chemin le plus à droite (où il n'y a pas de croix rouge). Au croisement à gauche, suivez le panneau GTML. Vous arrivez au panneau de rue « Chemin des Béchères ».  Faites attention aux véhicules, vous allez longer la route. Tournez la première à droite pour continuer sur le « Chemin de la Mure ». Descendez la route et lorsque le paysage se dégage, observez un peu autour de vous pour répondre à la prochaine question :

## 11/ Parmi les affirmations suivantes, quelle est celle qui caractérise le mieux ce paysage ? Entourez la bonne réponse

- Composé de sommets escarpés. Les versants sont plantés de résineux. Les hauteurs, couronnées d'amas rocheux.
- Formé de courbes douces et arrondies. L'habitat, dispersé sur les versants, est entouré de cultures, de prairies et de bois.
- Plutôt urbain. De nombreuses constructions s'étendent et très peu de végétation occupe l'espace.

Continuez votre route jusqu'au croisement et prenez le « Chemin des Presles » face à vous. Soyez attentifs, la réponse à la question suivante pourrait se trouver au prochain croisement, sur un panneau situé à proximité d'une croix de chemin...

## 12/ Autrefois, les femmes du bourg et des hameaux alentours venaient laver le linge dans la rivière un peu plus bas. Comment appelait-on un petit lavoir sommaire couvert utilisé par les blanchisseurs et installé au bord de l'eau ?

Une 

22	23			
----	----	--	--	--

Continuez votre route sur le « Chemin des Presles » face à vous en direction du village.

### LE SAVIEZ-VOUS ?



Sur votre gauche, vous passez à côté des Presles, un ancien centre de réadaptation et de convalescence aujourd'hui fermé.

Durant la seconde guerre mondiale, la famille Joie, propriétaire de cette maison bourgeoise, a accueilli quelques jours Lucie et Raymond Aubrac.

Continuez votre route et traversez au passage piéton. Avancez toujours tout droit en suivant le balisage jaune jusqu'à la mairie. Traversez prudemment pour rejoindre le parc en passant par le parking de la mairie.



### LE SAVIEZ-VOUS ?

*La mairie est aujourd'hui installée dans le Maison Coche Barange construite en 1930 et implantée dans un immense parc présentant de nombreuses essences d'arbres.*

Descendez dans le parc en contrebas sur la droite et approchez-vous de la table de pique-nique de forme ronde pour répondre à la question suivante :

### 13/ Quelle est particularité du socle de la table ?

N'hésitez pas à faire une pause pique-nique ou détente à l'occasion de votre passage dans le parc. Des jeux pour enfants sont également présents pour occuper les plus petits.

Remontez le parc afin de sortir par le chemin piétonnier qui aboutit sur le parking de l'immeuble, situé en haut du parc, et sortez par l'arcade débouchant sur la rue.

### LE SAVIEZ-VOUS ?



*A droite de la rue, un portail en bois clair se dresse face à vous. Il s'agit de l'entrée de La Remise. Créée en 1993 à l'initiative de la famille et des amis du sculpteur Geneviève DUMONT (1943 - 1986), l'association Geneviève Dumont conserve et met en valeur l'œuvre de cette artiste (sculptures, dessins, peintures, textes et projets) en un lieu d'exposition « La Remise » . Ouvert sur demande au 04 78 48 11 23 et à l'occasion de certaines dates ponctuelles dans l'année.*

En face de là où vous vous situez se trouve une vieille enseigne du cercle agricole. Approchez-vous en pour répondre à la question suivante :

### 14/ Quel fruit est représenté sur cette enseigne ?

Du

		24		25	
--	--	----	--	----	--

Traversez prudemment et remontez la rue jusqu'au point de départ de la balade.

### LE SAVIEZ-VOUS ?



*Au n°49, juste en face de la salle des fêtes, se trouve le point de vente de Safran des Monts du Lyonnais. Depuis 2009, Gilbert et Danièle Marignier cultivent à Pollionnay, le safran, une épice obtenue à partir d'une variété de crocus. Ils proposent également à la vente cette épice en filament et sous différents produits dérivés comme les confitures et le sirop.*

Maintenant que vous avez trouvé les réponses aux questions, complétez le texte à trou ci-dessous grâce aux lettres grisées qui sont visibles dans vos réponses. Les numéros correspondent aux lettres grisées numérotées :

(texte issu du livre « Vallons du Lyonnais » réalisé par la Communauté de Communes des Vallons du Lyonnais en 2010)

Il semblerait que le nom de la commune provienne de

3	13	19	6	11	4	1	14	7	16	10
---	----	----	---	----	---	---	----	---	----	----

, propriété d'un

nommé 

22	4	16	23	20	14	12	21	17
----	---	----	----	----	----	----	----	----

 à l'époque gallo-

romaine. Le point culminant se situe à proximité du Col de la Luère à 787 mètres. Les

habitants sont les 

3	2	6	23	11	8	12	1	15	20	18
---	---	---	----	----	---	----	---	----	----	----

et leur sobriquet (surnom) est 

6	5	10
---	---	----

15	24	9	18
----	----	---	----

.

## POUR EN SAVOIR PLUS

Office de Tourisme des Vallons du Lyonnais

04 78 57 57 47

office.tourisme@ccvl.fr

Découvrez d'autres idées de balades en famille :

[www.montsdulyonnaistourisme.fr](http://www.montsdulyonnaistourisme.fr)

