ÉTÉ 2022

SAVOIE • FRANCE
SAINT SORLIN D'ARVES
Les Sybelles®

Balades & raudonnées

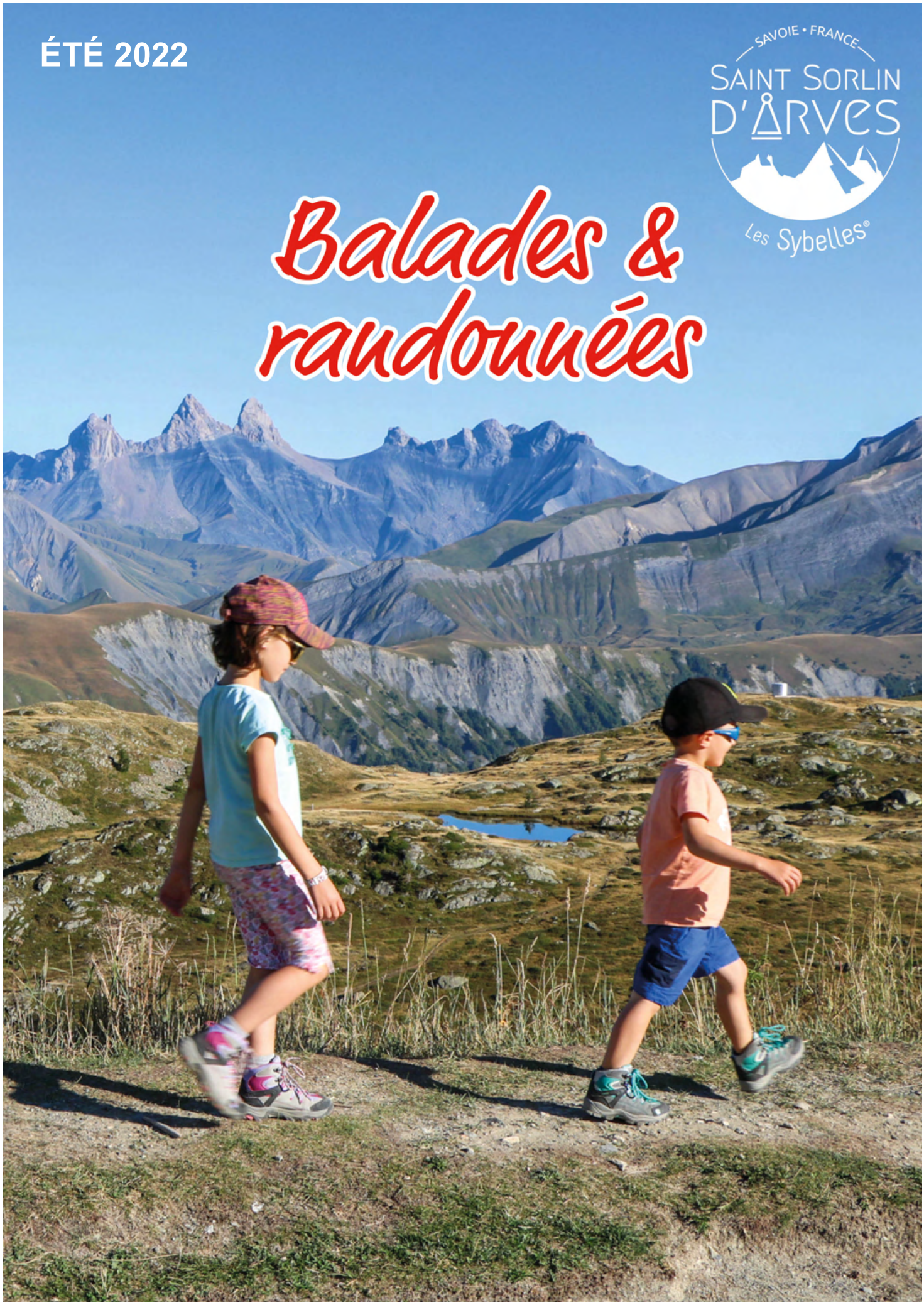

1 - La vallée des Prés Plans

Environ **1h45** (aller/retour) – **3km**
Dénivelé : **100m**

Au départ du parking du Plan du Moulin, prendre le sentier à gauche des télésièges puis s'engager dans la forêt en direction du hameau Les Vachers. Au hameau, continuer sur le sentier en direction de la Croix de la Troche. Une fois sur le large chemin, continuer vers les des Deux Ponts. Le retour se fait par le même itinéraire.
Variante pour le départ : possibilité de partir du virage des Gentianes (passage sous un pont, 800m sur route goudronnée), de passer devant l'hôtel Les Cèdres et de rejoindre le large chemin en terre.

2 – La boucle du hameau des Vachers

Environ **30min** – **1km**
Dénivelé : **71m**

Depuis le parking du Plan du Moulin, prendre le sentier à gauche des télésièges puis s'engager dans la forêt en direction du hameau Les Vachers. Pour faire un petit circuit : revenir sur vos pas sur 150 mètres puis prendre à votre gauche le chemin plat qui vous ramène à Saint Sorlin d'Arves, hameau du Pré.

3 - Les balcons de l'Arcossais

Environ **1h30** – **3km**
Dénivelé : **120m**

Au départ, Plan du Moulin (500 mètres en contrebas de l'Office de Tourisme, suivre « Aire de jeux »), pénétrer sur la zone des terrains de tennis et le stade côté montagne. Suivre le chemin qui monte en zig-zag sur le flanc du crêt d'Ornon. Profitez sur le replat, d'un magnifique panorama sur le village et le hameau des Vachers. Suivre ensuite le chemin qui monte légèrement vers l'est. Possibilité de quitter le chemin en balcons au niveau de Malcrozet, ou, plus loin, de Cluny, ou encore plus loin au niveau de La Curiaz. Retour par le chemin en balcon ou à chaque option descente sur le fond de la vallée (Malcrozet, boucle en 1 heure/ Cluny, boucle en 1 heure 30 ou Les Chambons, boucle en 2 heures) et retour en suivant la route départementale 926.

4 - Sentier ludo-éducatif « Sur les traces de Sorlinette »

Environ **45min aller** – **1 km**
Dénivelé : **30 m**

Informations détaillées en p.4 du document.

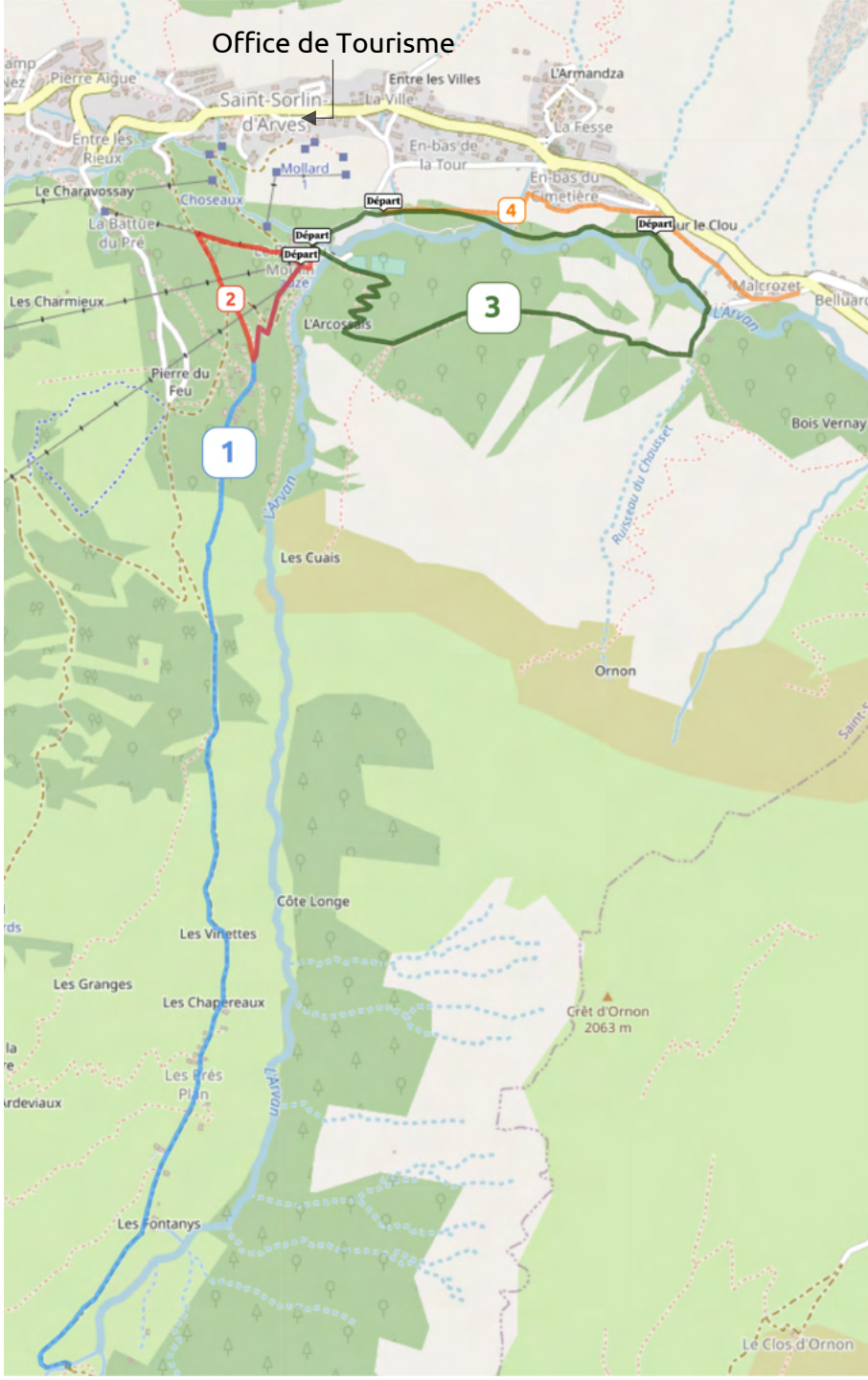

*Pour plus de circuits, l'Office de Tourisme vous propose un topo-guide de 27 randonnées à **5€** et un carto-guide à **7€**. Le lot des deux est proposé à **10€**.*

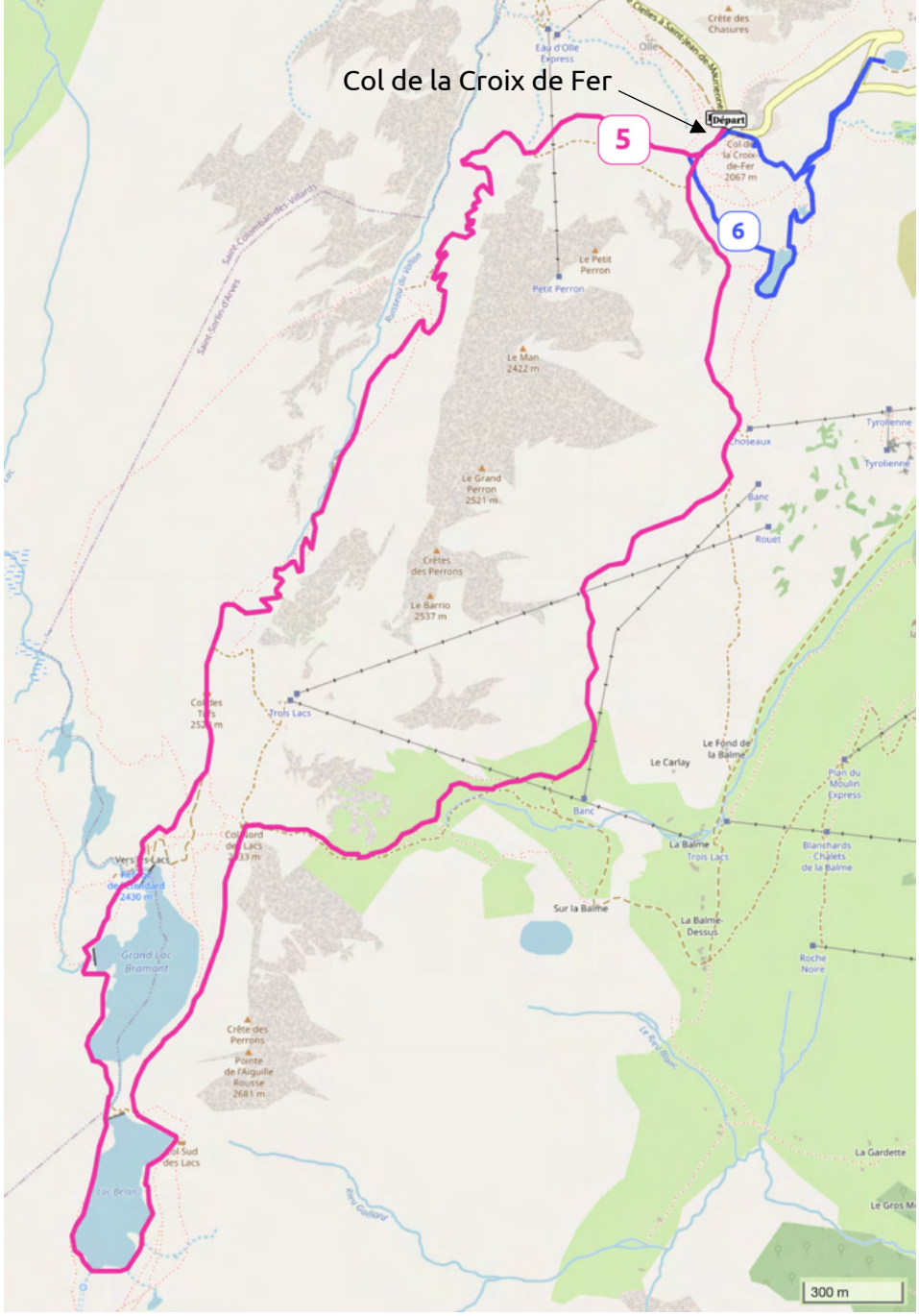

5 – Circuit des TROIS LACS

Environ **5h - 13,2 km**
Dénivelé **: 620m**

Au départ du Col de la Croix de Fer, suivre direction Lac Bramant / Refuge de l'Étendard.
Une fois à proximité du refuge, soit descendre au Lac Bramant (1er lac) et refuge de l'Etendard (restauration, boissons…) soit aller directement au Lac Blanc (2ème lac) puis au Lac Tournant (3ème lac) et enfin au pied du Glacier de Saint Sorlin.
Pour le retour, en boucle, via le Col Nord des Lacs, suivre direction téléski des Bancs, télésiège des Choseaux, Col de la Croix de Fer.
Ne pas progresser sur le glacier (glace abrasive, ponts de neige sur crevasses…).
Attention : depuis le col Nord des Lacs ou depuis le refuge il faut encore compter 2 heures pour rejoindre le pied du glacier (+ temps de retour jusqu'au col de la Croix de Fer soit 4 heures) –
Variante : afin de réaliser une randonnée de 5h tout en ayant tout de même la vue sur les lacs, possibilité de s'arrêter au refuge ou Col Nord des Lacs, sans faire le tour des 3 lacs.

---

6 - Circuit des petits lacs de pelouse POTRON, GUICHARD et LAITELET

Environ **1h – 3 km**
Dénivelé : **60m**

Au départ du col de la Croix de Fer sud (direction refuge de l'Etendard) ou du col de la Croix de Fer est (vers Saint Sorlin). Milieux humides périphériques aux lacs particulièrement sensibles. Espèces florales protégées. Il est impératif de suivre les cheminements indiqués.

Consignes de sécurité :

- Météo affichée tous les jours en Office de Tourisme
- Répondeur météo montagne au 3250 dièse – 4 – 2 – 1 – 38
- Équipez-vous pour la montagne
- Tenez vos chiens en laisse à l'approche des troupeaux
- Ne faites pas de feu
- Respectez la nature, par principe, ne cueillez pas
- En cas de réelle menace orageuse, rebroussez chemin
- En cas de doute sur l'itinéraire, rebroussez chemin
- Pour les randonnées en altitude, partez tôt et rentrez tôt.

Pour découvrir la montagne avec des professionnels :

- Bureau Montagne des Arves :
  04 79 59 79 40
- Arvan VTT/ Montagne :
  06 13 84 52 77

Pour l'escalade, la via Ferrata et le glacier :

- Bureau des Guides :
  06 84 93 77 91

Secours en montagne : 112

4 - Sentier ludo-éducatif
« Sur les traces de Sorlinette »

Découverte des alpages et de la filière Beaufort

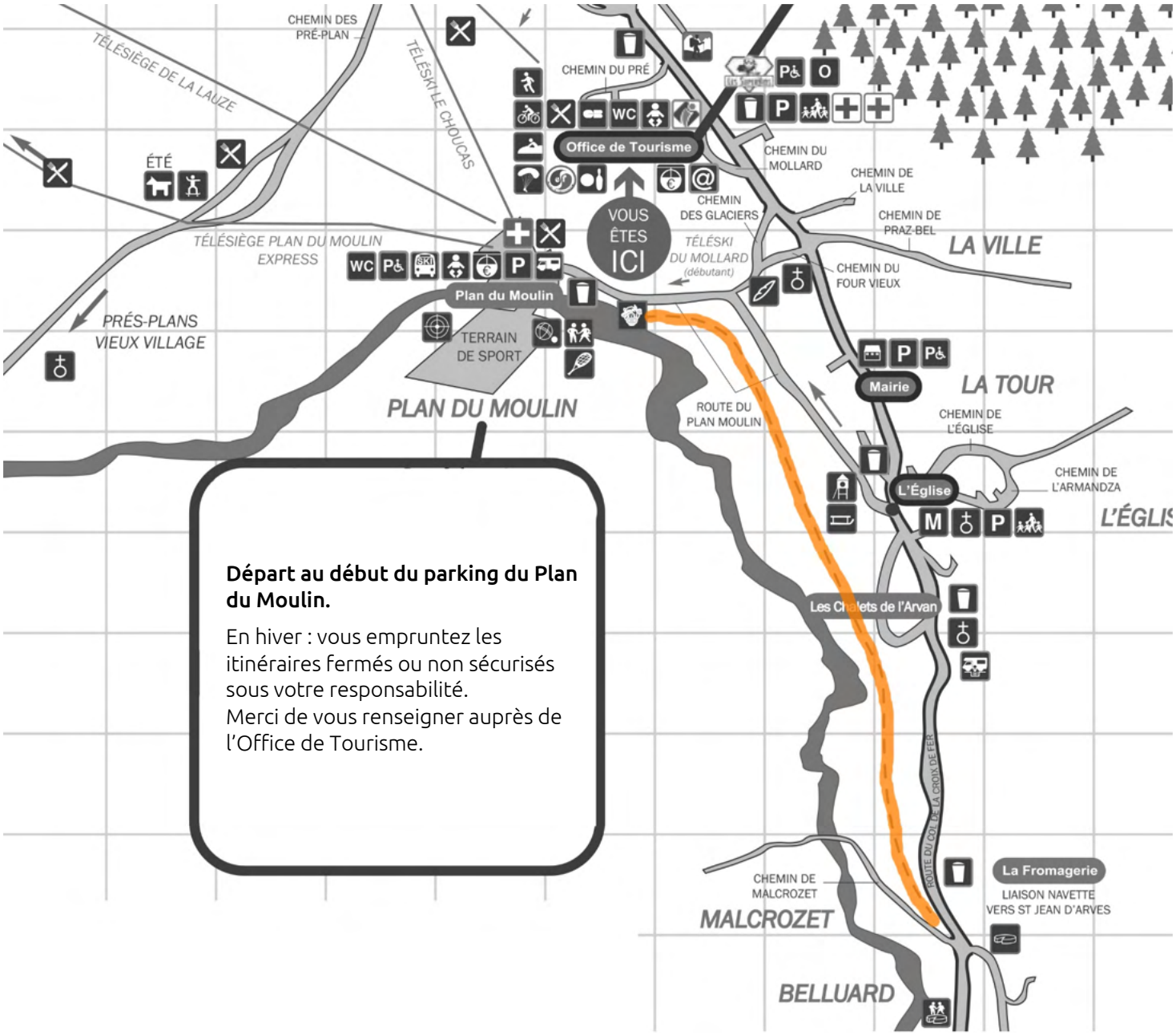

Départ au début du parking du Plan du Moulin.

En hiver : vous empruntez les itinéraires fermés ou non sécurisés sous votre responsabilité.
Merci de vous renseigner auprès de l'Office de Tourisme.

Niveau de difficulté : Vert – facile

Durée : 45 min aller (En hiver : retour possible en navette. Arrêt « Fromagerie »)

Lieu de départ : Parking Plan du Moulin – Panneau « Sur les traces de Sorlinette »

Descriptif de l'itinéraire : La mascotte Sorlinette vous guide à travers des panneaux d'information et de jeux. Depuis le Plan du Moulin rejoignez la Fromagerie Coopérative Laitière de la vallée des Arves.

→ Jeu concours chaque semaine en saison, demandez votre bulletin à l'Office de Tourisme