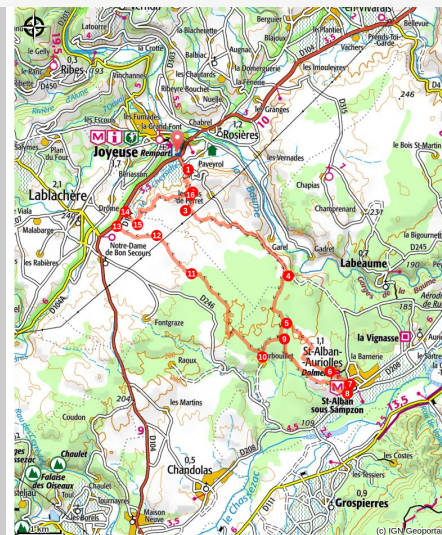


Trail des Drailles du dolmen

PAYS BEAUME DROBIE - JOYEUSE



Point de vue (Trail des dolmens)

Partez à la découverte du plateau des Grads, caractérisé par ses lapiaz et sa végétation de chênes et de buis.

Piste, single technique, chemin roulant et circuit en bord de plateau ponctueront ce trail qui vous mènera jusqu'à Saint-Alban-Auriolles.

Infos pratiques

Pratique : Trail

Durée : 3 h 30

Longueur : 23.7 km

Dénivelé positif : 581 m

Difficulté : Difficile

Type : Boucle

Thèmes : Géologie, Patrimoine historique et religieux, Sommet et points de vue

Itinéraire

Départ : Parking covoiturage, cimetière Joyeuse

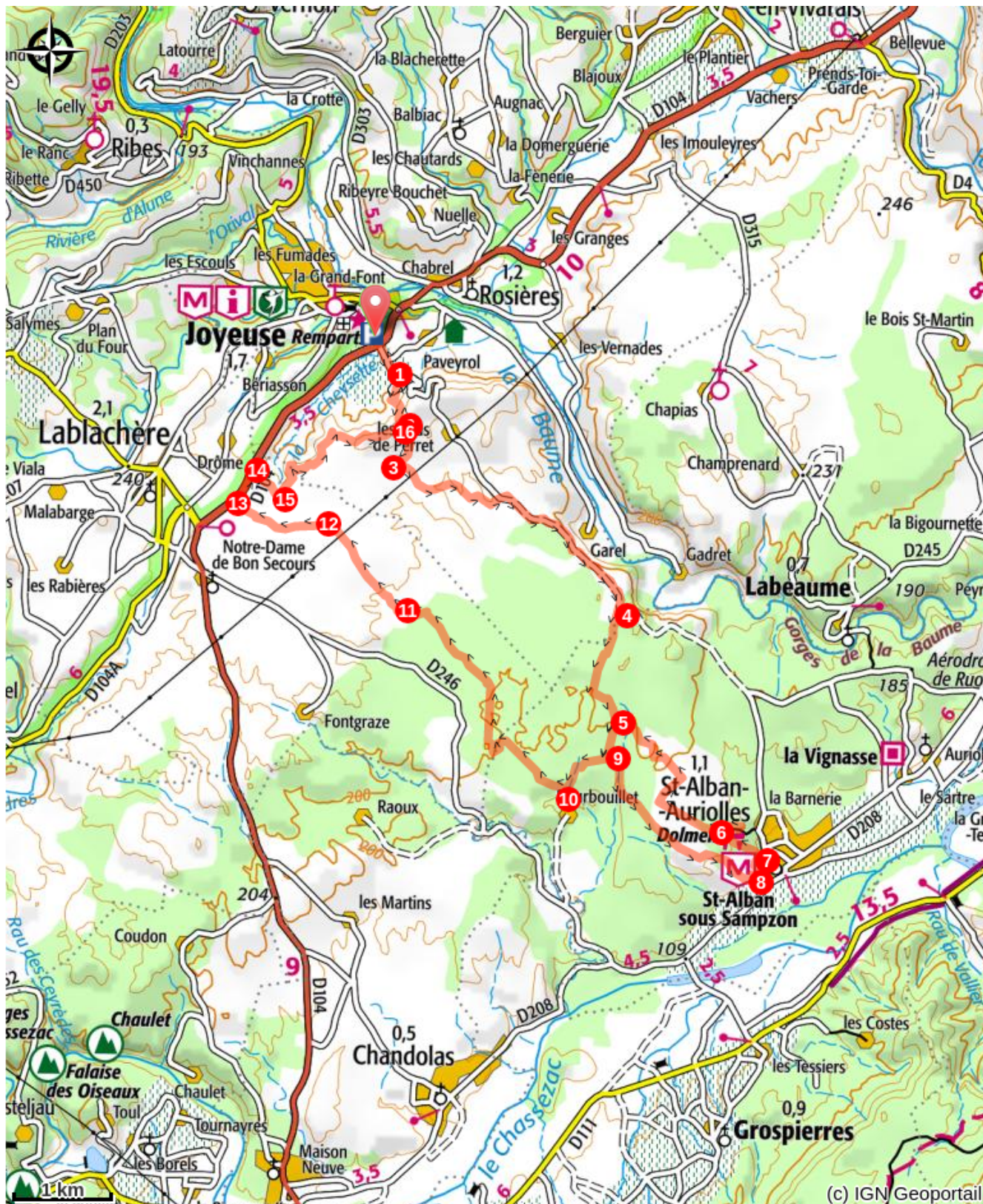
Arrivée : Parking covoiturage, cimetière Joyeuse

Balisage :  PR  Trail

P - Du parking (Eau) traverser la route et aller tout droit. Vous suivrez le balisage dédié au trail (circuit rouge) Trail.

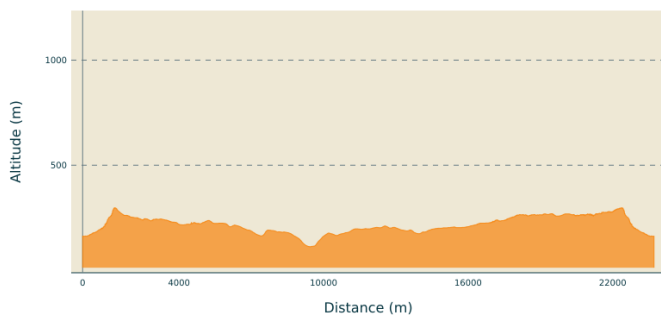
1. **2ème lacet**, quitter la route pour le sentier.
2. **En face**, prendre la route direction Lauzette/Saint-Alban.
3. **Lauzette**, direction Saint-Alban.
4. **Falaise de Nuel**, direction Bourbouillet/Chandolas.
5. **Ventalon**, direction Saint-Alban.
6. **Intersection**, possibilité de faire un aller retour pour voir le dolmen du calvaire. Sinon continuer vers Saint-Alban.
7. **Rue du château**, direction Bourbouillet/Chandolas.
8. **Combe du Merle**, direction Bourbouillet/Chandolas.
9. **Intersection**, direction Bourbouillet/Chandolas.
10. **Bourbouillet**, direction Lablachère
11. **Balisage**, bien suivre le balisage (PR) au sol.
12. **Continuer** à gauche.
13. **A droite**, direction Bouchard.
14. **Rester sur la route** direction Jean Monnet Plaine de Mures.
15. **A gauche**, prendre le sentier direction Jean Monnet/Joyeuse.
16. **Descendre** en prenant le sentier, sous la clôture, direction Joyeuse pour rejoindre le parking.

Sur votre chemin...



Toutes les infos pratiques

Profil altimétrique



Altitude min 112 m
Altitude max 297 m

Transports

Limitons les déplacements en voiture, pensons aux transports en commun et au covoiturage. Tous les transports en commun sur [transports-region-auvergne-rhone-alpes](https://www.transports-region-auvergne-rhone-alpes.fr/)

Source

APIDAE

Accès routier

Depuis Les Vans (15 km) rejoindre Joyeuse par la D104a.

Parking conseillé

Parking covoiturage cimetière, Joyeuse

Lieux de renseignement

Office de tourisme des Cévennes d'Ardèche

contact@cevennes-ardeche.com

Tel : +33 (0)4 75 37 24 48

<https://www.cevennes-ardeche.com/>

