

Montée Vionnaz-Torgon

↔ 14,2km

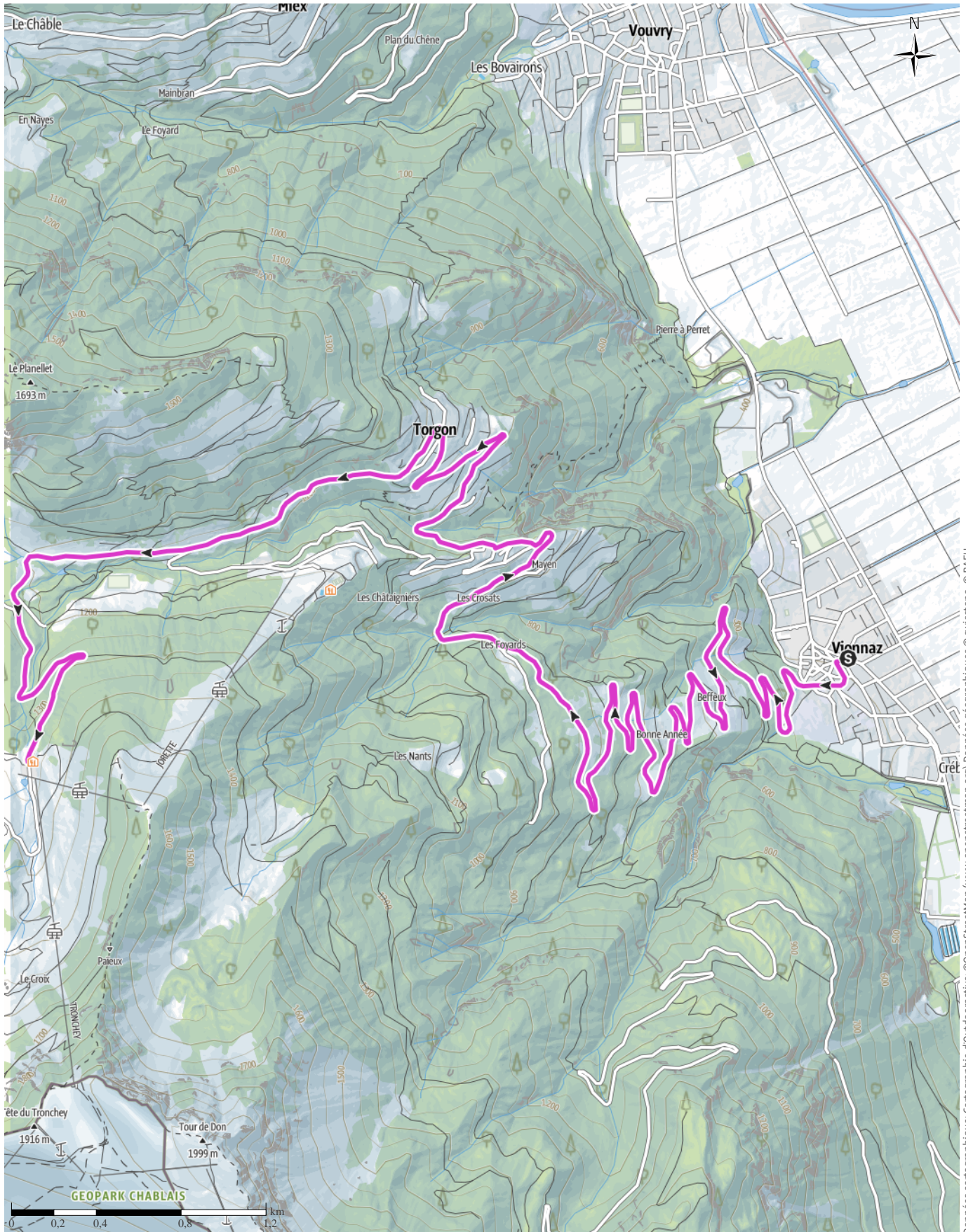
🕒 1:21h.

📏 939m

📏 0m

Difficulté

-



Données cartographiques: cartographie d'Outdooractive; ©OpenStreetMap (www.openstreetmap.org) Données géographiques © swisstopo, © BAFU

Montée Vionnaz-Torgon

↔ 14,2km

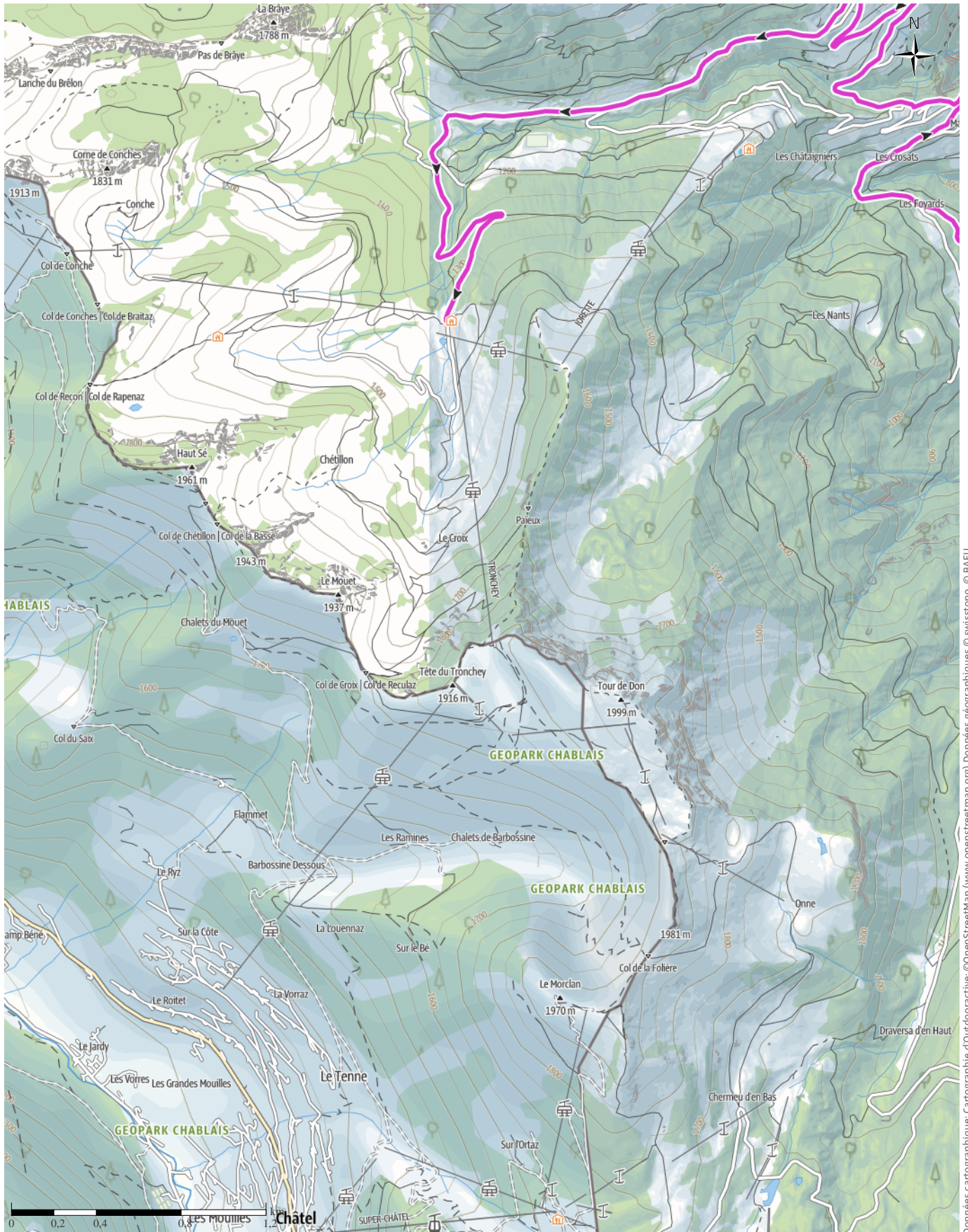
🕒 1:21h.

▲ 939m

▾ 0m

Difficulté

-



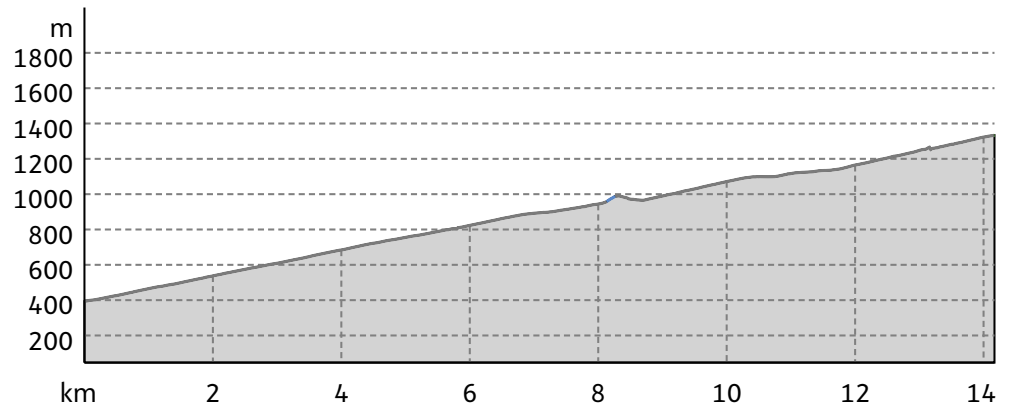
Données cartographiques: cartographie d'Outdooractive; ©OpenStreetMap (www.openstreetmap.org) Données géographiques © swisstopo, © BAFU

Montée Vionnaz-Torgon

Type de chemin

Asphalte	14km
Chemin de terre battue	0,1km
Chemin	0km

Profil altimétrique



Activité

Vélo de route

Distance ↔ 14,2 km

Durée ⌚ 1:21 h.

Dénivelé positif ▲ 939 m

Dénivelé négatif ▼ 0 m

Difficulté -

Condition physique ●●●●●

Technicité ●●●●●

Altitude

1333 m

394 m

Meilleure période pour cette activité

JANV. | FÉVR. | MARS
 AVR. | MAI | JUIN
 JUIL. | AOÛT | SEPT.
 OCT. | NOV. | DÉC.

Évaluations

Auteurs

Expérience ●●●●●

Paysage ●●●●●

Communauté

Autres données de l'activité



Trisconi Joel

Mise à jour: 28.04.2020

Activité disponible pour iPhone et Android.



Scanner le code QR et sauvegarder la randonnée hors-ligne, la partager avec des amis et bien plus encore ...

Site web

<http://out.ac/m9Cg0>