


- Prendre le premier chemin à gauche qui descend en lisière de bois. Rejoindre un chemin bitumé. Continuer à gauche jusqu'à la D110. La traverser. Tenir à gauche. Prendre le deuxième chemin sur la droite, chemin des Terres Glaises qui descend jusqu'à la D58. Traverser , remonter la route sur 30 m. Prendre à droite un chemin bitumé puis à gauche un sentier pentu, montée Violetus, se terminant par des escaliers.

- Poursuivre en face. Retrouver le point de départ.

Commune de Bussières

Bussières : une cité textile. C'est vers l'an 950 que l'on trouve trace de Bussières qui s'appelait alors "Buxerias", nom qui signifie lieu où poussent les buis. En raison de l'importance de la culture du chanvre, les ancêtres étaient "tixiers" ou de 1860, de nombreuses routes sont créées faisant de Bussières un véritable centre de communication. En 1915, la ligne de chemin de fer Balbigny - Bussières est lancée mais son exploitation stoppée en 1939. Vers 1890, M. Perraud introduit le tissage mécanique. Vers 1911, avec l'électrification, les métiers mécaniques remplacent ceux à bras des ateliers familiaux. Aujourd'hui, le Musée du Tissage et de la Soierie fait revivre avec authenticité, passion et savoir-faire, la grande époque du tissage. Musée vivant, les métiers à tisser fonctionnent devant le public.

Nom des habitants : Les Bussiérais, Les Bussiérais
www.bussieres42.fr

Retrouvez l'ensemble de nos circuits sur www.rendezvousenforez.com



BUSSIÈRES

Saint-Roch



19 km

Une belle randonnée qui permet de découvrir la chapelle Saint Roch, Saint Albin et le château de Montcellier, mais aussi la campagne Bussiéraise en traversant les forêts et les rivières. Quelques difficultés techniques sur le sentier avec notamment de belles montées, mais qui offrent de magnifiques panoramas.

Départ : Place des filles Michaud (salle d'animation)

65 % de sentiers - 4 h 30


 + 541 m




Cotation du circuit



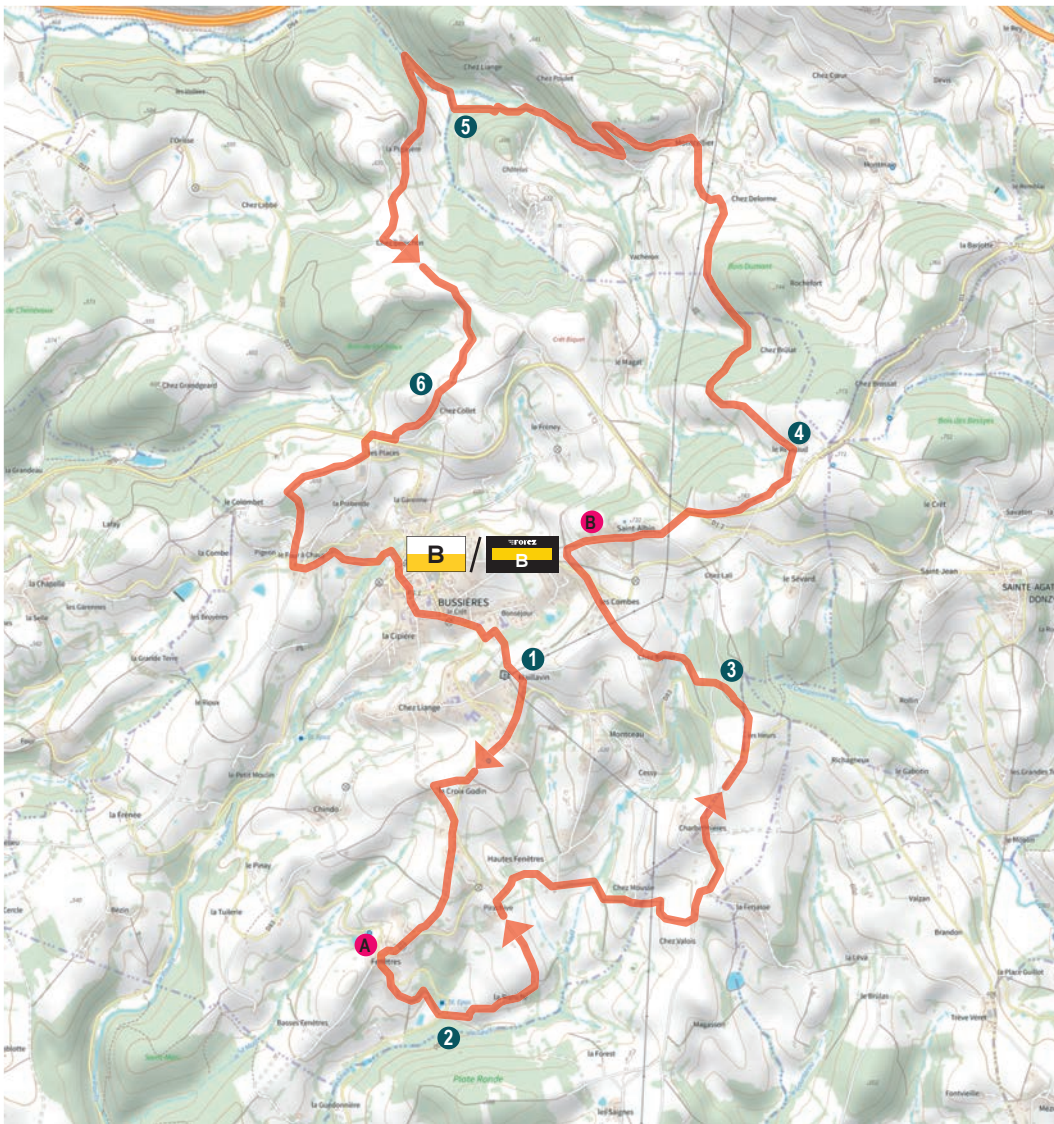
Départ Place des filles Michaud (salle d'animation).

- Se diriger vers le kiosque. Prendre à gauche, rue de la République. Traverser le village jusqu'au rond-point. Prendre à droite et monter la rue Debussy à gauche. Prendre le chemin en face sur 60 m. Tourner à droite, Chemin des Buis. Poursuivre tout droit, chemin de Maillavin.  Aller tout droit.

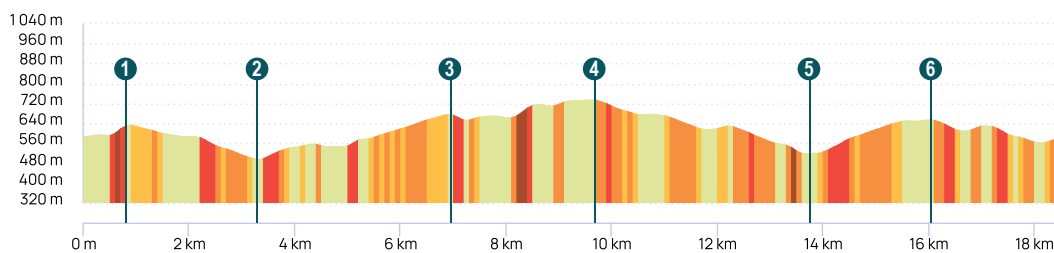
- Rejoindre la route D27 . Prendre le chemin en face sur 150 m. Tourner à gauche. À la croix, suivre la route puis le chemin de Hautes Fenêtres, bitumé à droite. Poursuivre par un sentier de terre à droite en descente. Traverser le hameau "Fenêtres".

A La chapelle Saint Roch : Le culte de Saint Roch devient populaire lors des épidémies de peste de 1628 à 1632. Bussières est touchée en 1631. La famille Pralas-Girard érige alors une chapelle à côté de sa maison, devenant ainsi lieu de procession. Surmonté d'un campanile de fer forgé, le sanctuaire conserve en l'état diverses statues dont celle de Saint Roch.

- Au carrefour, suivre à gauche la direction Rozier-en-Donzy sur 150 m. Emprunter le chemin à droite qui descend vers la route, Impasse de la lagune. Traverser la D27



Profil altimétrique



A **2** Prendre en face la route goudronnée, Chemin de la Ranche, sur 1 km. Tourner à droite.

- À 400 m, prendre le chemin à droite. Poursuivre tout droit jusqu'à "Chez Mousse". Suivre le chemin à droite. À la route goudronnée, route de Mussy, la remonter à gauche sur 200 m.

- Prendre à droite, passer devant la croix et prendre le chemin à gauche pour rejoindre "Charbonnières". Au croisement, aller tout droit. Laisser à droite le circuit de Ste-Agathe-en-Donzy (A), que l'on suit à contresens sur 700 m. Rejoindre la route. Prendre le chemin de terre en face.

- À l'entrée du bois, prendre le premier chemin à gauche. **3** Arriver à la route. Emprunter le chemin en face qui descend. Tenir à droite. Remonter jusqu'au chemin goudronné. Le prendre à droite. Au croisement, poursuivre tout droit, chemin de Bijean, sur 150 m.

- Poursuivre tout droit jusqu'à la D110. La couper **A**. Aller tout droit sur 150 m. Bifurquer à droite au croisement. Couper une petite route. Emprunter le chemin de Saint Albin en face. Au sommet, continuer sur le plat.

B **Noter la plaque sur le mur: "St Albin - Altitude 723 m. Ce chemin que vous empruntez reliait le gué de Balbigny au Beaujolais. Très fréquenté par les gens de la contrée, pèlerins et marchands, il était appelé Violetus".**

Ici du XIII^{ème} au XVIII^{ème} siècle est attestée l'existence du prieuré de Saint Albin sur la commune de Bussières et dépendant du Chapitre de Saint-Irénée. En 1792 le monastère est vendu comme bien national. En 1923 un antiquaire achète les bâtiments, les démonte et, après avoir numéroté toutes les pierres, les emmène pour une destination inconnue.

- Prendre à gauche après la dernière maison. Suivre le chemin de terre, traverser la D1 **A**. Emprunter le chemin à droite sur 500 m. Le circuit est à contresens avec celui de Sainte-Agathe-en-Donzy (A) sur 150 m. Laisser le chemin en face. Prendre le chemin à gauche. **4** Passer devant une ferme et suivre le chemin à travers bois.

- À la sortie des bois, on découvre à gauche les ruines du château de Montcellier situé sur la commune de Sainte-Colombe-sur-Gand.

- Bifurquer à gauche pour rejoindre le hameau de Montcellier. Au carrefour, le circuit côtoie celui de Sainte-Colombe-sur-Gand (T) sur 25 m. Le laisser à droite. Prendre en face le chemin goudronné, Chemin Chez Liange, qui descend puis prendre à droite, Impasse de la tour. **5**

- Au croisement, prendre à gauche le chemin qui descend. Arriver sur un large chemin de terre et le prendre à droite. Descendre jusqu'au ruisseau, le traverser et tourner à droite pour suivre la rivière sur 500 m environ. Franchir deux fois la rivière et tourner à gauche dans le chemin qui monte pour rejoindre le hameau de "La Pigayère".

- Continuer tout droit sur le chemin goudronné et en haut de la montée, vers le hameau, tourner à gauche pour suivre la petite route sur 500 m. Tourner alors à droite dans un chemin **6** et le suivre jusqu'à la D1. À la route tourner à droite et au carrefour D1/D27 **A**, prendre à gauche direction Bussières. À 35 m, suivre le chemin de droite. Grimper sur le mont.