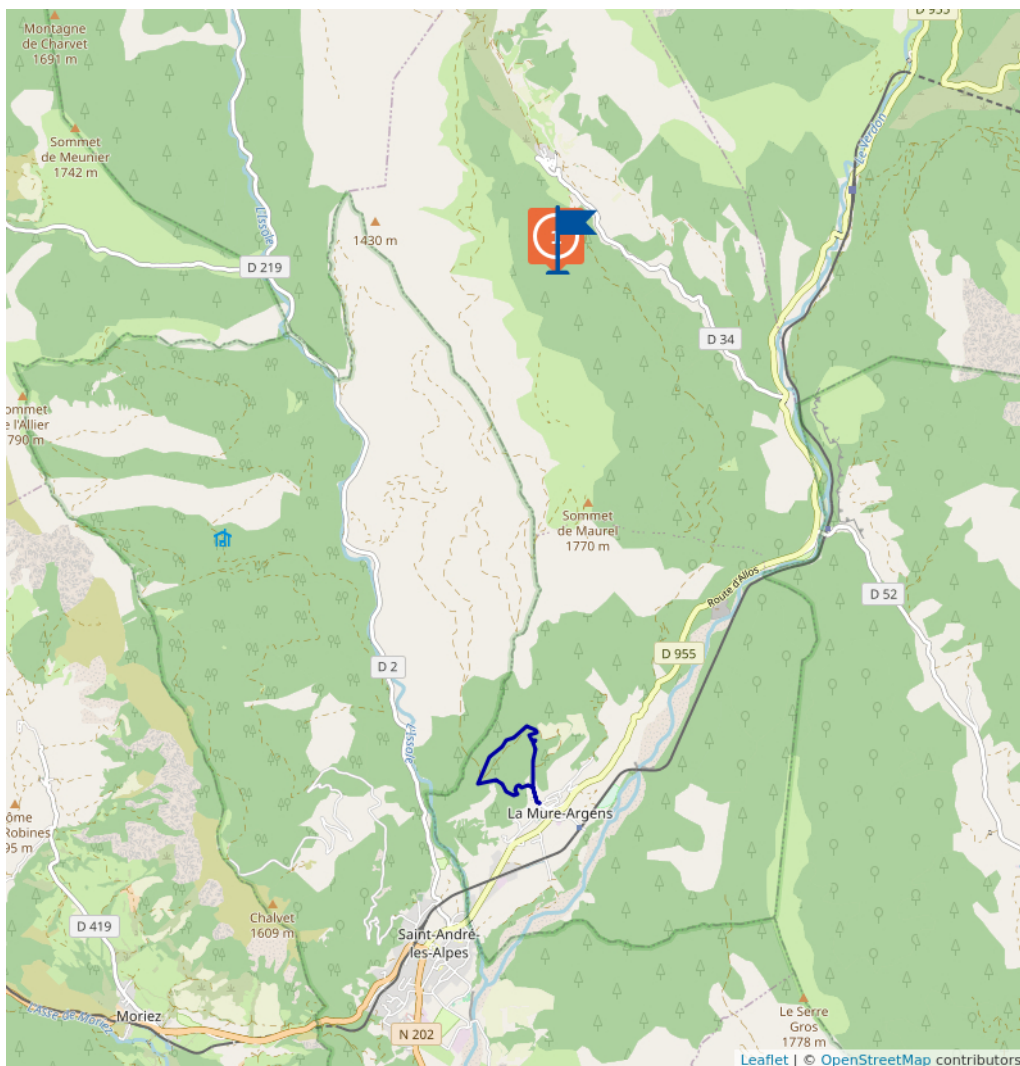





Le tour du Clos de Combes

Proposé par :
Office de tourisme Intercommunal Verdon Tourisme
"Ce PDF a été généré à partir de Cirkwi, la plateforme de partage
d'activités touristiques qui vous fait voyager"
www.cirkwi.com/circuit/330044



 3.00 km

 maxi -99999 m
 mini 99999 m
240 m

Petite balade au départ de la Mure-Argens conduisant, par des sentiers, au coeur de la forêt domaniale de l'Issole..

Contact : Téléphone : 04 92 89 02 39 Email : saintandreesalpes@verdontourisme.com Site web : <https://www.verdontourisme.com>

Ce circuit est composé de
1 point d'intérêt

Cet itinéraire vous est fourni à titre indicatif. Cirkwi ne certifie pas la fiabilité des informations contenues dans les textes, cartes ou photos de cet itinéraire. Retrouvez plus d'infos sur www.cirkwi.com



Mise à jour le 03/02/22 par Office de tourisme Intercommunal Verdon Tourisme et généré par www.cirkwi.com

1

04170 LA MURE-ARGENS

Monuments et Architecture, Lieux historiques

La Mure-Argens


Cette commune est constituée de deux villages : La Mure, implanté à la confluence de l'Issole et du Verdon, autrefois célèbre pour ses fabriques de draps, et Argens, perché à 1400 m d'altitude où l'on cultive la lavande et d'autres plantes aromatiques.

Village situé au confluent de l'Issole et du Verdon, au pied de la montagne de Maurel, le village actuel date du XVIIIème siècle.

Son petit patrimoine de pays y est remarquablement bien conservé: lavoir, fontaines, four à pain et les calades dans les rues étroites. La culture de la lavande ainsi que sa distillation sont encore pratiquées dans le hameau d'Argens.



Mathieu Simoulin Verdon Pictures



Mathieu Simoulin Verdon Pictures

Contact : Site web : <https://la-mure-argens.com/>