


Au départ de Saint Félicien, cet itinéraire vous promet d'en prendre plein les mirettes ! Rythmé par de splendides panoramas et une belle route en balcon, ce parcours vous offre de belles découvertes.



Vous recherchez :
Campagne, points de vue, route en balcon, patrimoine, jolis villages



Saint Félicien

Départs



781 m



4h30



53 km




Moyen en VAE



Niveau



Niveau



Niveau



Niveau



Niveau



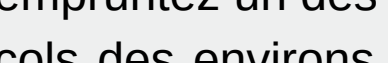
Niveau




Niveau



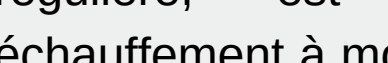
Niveau



Niveau



Niveau



Niveau



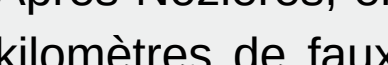
Niveau



Niveau



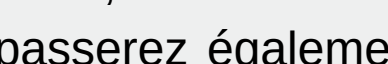
Niveau




Niveau



Niveau



Niveau



Niveau



Niveau




Niveau



Niveau



Niveau



Niveau

Nozières et Lalouvesc

Entre Saint Félicien,

La paroisse

Entre Saint Félicien,

La paroisse

Entre Saint Félicien,

La paroisse

Entre Saint Félicien,

La paroisse

Entre Saint Félicien,

La paroisse

Entre Saint Félicien,

La paroisse

Entre Saint Félicien,

La paroisse

Entre Saint Félicien,

La paroisse

Entre Saint Félicien,

La paroisse

Entre Saint Félicien,

La paroisse

Entre Saint Félicien,

La paroisse

Entre Saint Félicien,

La paroisse

Entre Saint Félicien,

La paroisse

Entre Saint Félicien,

La paroisse

Entre Saint Félicien,

La paroisse

Entre Saint Félicien,

La paroisse

Entre Saint Félicien,

La paroisse

Entre Saint Félicien,

La paroisse

Entre Saint Félicien,

La paroisse

BOUCLE 3 VÉLO ET VAE




Depuis St Félicien, vous empruntez un des plus beaux cols des environs : le Col de Fonfreyde en direction de Nozières. La montée, régulière, est un bel échauffement à moins d'avoir opté pour un vélo à assistance électrique.

Après le col, suivez la route jusqu'au village perché de Nozières d'où la vue est saisissante. Lors des chaudes journées d'été, profitez de l'ombre et la fraîcheur prodiguées par les sapins

Après Nozières, encore 1 petit km de montée suivi d'une quinzaine de kilomètres de faux plat vous offrant de nombreux panoramas sur la haute vallée du Doux. Emerveillez-vous, vous apercevrez ça et là les villages de St Jeure d'Andaure, Lafarre, Rochepaule et de St Bonnet le Froid, situé en Haute Loire, connu grâce au chef Marcon. Vous passerez également devant les vestiges du Château de Rochebloine, quelques kilomètre après Nozières.



 Du château, il ne reste plus qu'un pan de mur. Nous trouvons certainement ici un péage sur la route reliant le Puy en Velay à la vallée du Rhône. Il passera par les mains de Philippe le Bel sous la gestion du Bailli de Boucieu le Roi, puis par celles des comtes de Vienne puis du Forez.

- Respectez les propriétés privées, ne vous servez pas dans les cultures.
- Respectez les propriétés agricoles et aux autres véhicules.
- Soyez attentifs aux engins agricoles et aux autres véhicules.
- Ramenez vos détritus.
- Prenez de l'eau et un encas/pique nique.
- L'itinéraire emprunte des voies ouvertes à la circulation. Bien qu'elles soient à faible trafic, respectez le code de la route.

CODE DE BONNE CONDUITE

Plus d'informations sur l'application Rando Ardèche Hermitage. Gratuit sur Apple store et Play store



Télécharger la trace GPX


ardèche-hermitage.com
04.75.06.06.12
Bureau de Saint Félicien
Place de l'hôtel de ville, 07410 Saint-Félicien



Pailharès fut probablement fortifié dès l'époque romaine. Pendant l'époque carolingienne, ce village s'étendait sur une superficie beaucoup plus importante mais il est difficile à ce jour d'en cerner les contours. Elle fut rattachée au Vivarais lors de la Révolution française. La commune de Pailharès a subi un important feu de forêt sur le Sardin en 2003, provoqué par la foudre. Encore quelques kilomètres de descente pour retrouver le point de départ, Saint Félicien, sur les traces de milliers de cyclistes participant à la célèbre course cycliste l'Ardéchoise, chaque année au mois de juin.

Enfin, la situation géographique de Pailharès supplantera celle du château qui sera laissé à l'abandon, détruit par les routiers et servira de carrière pour les habitations proches. Son nom viendrait de « Rocca » « Blaona » : ou la roche bleutée (en référente au dur granite qui a donné ses pierres).

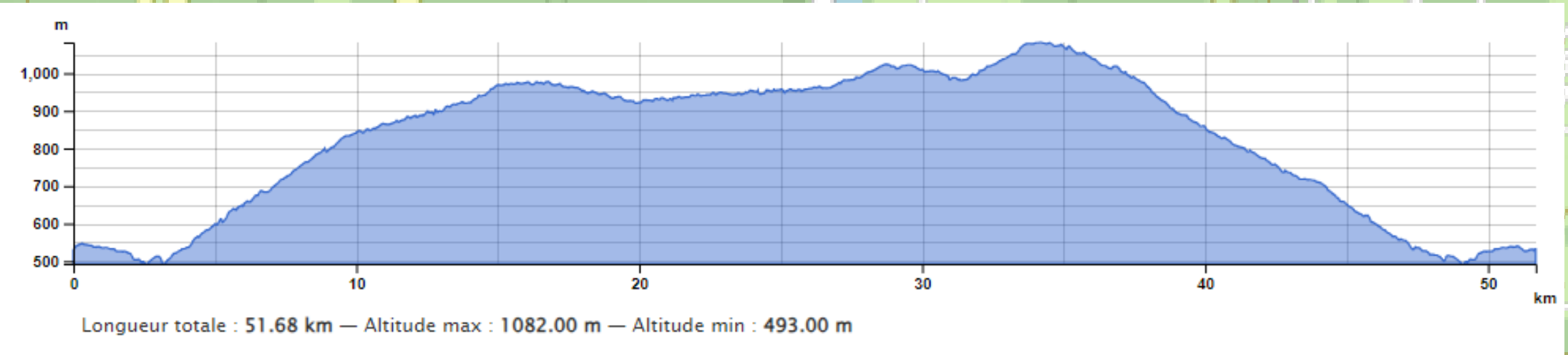
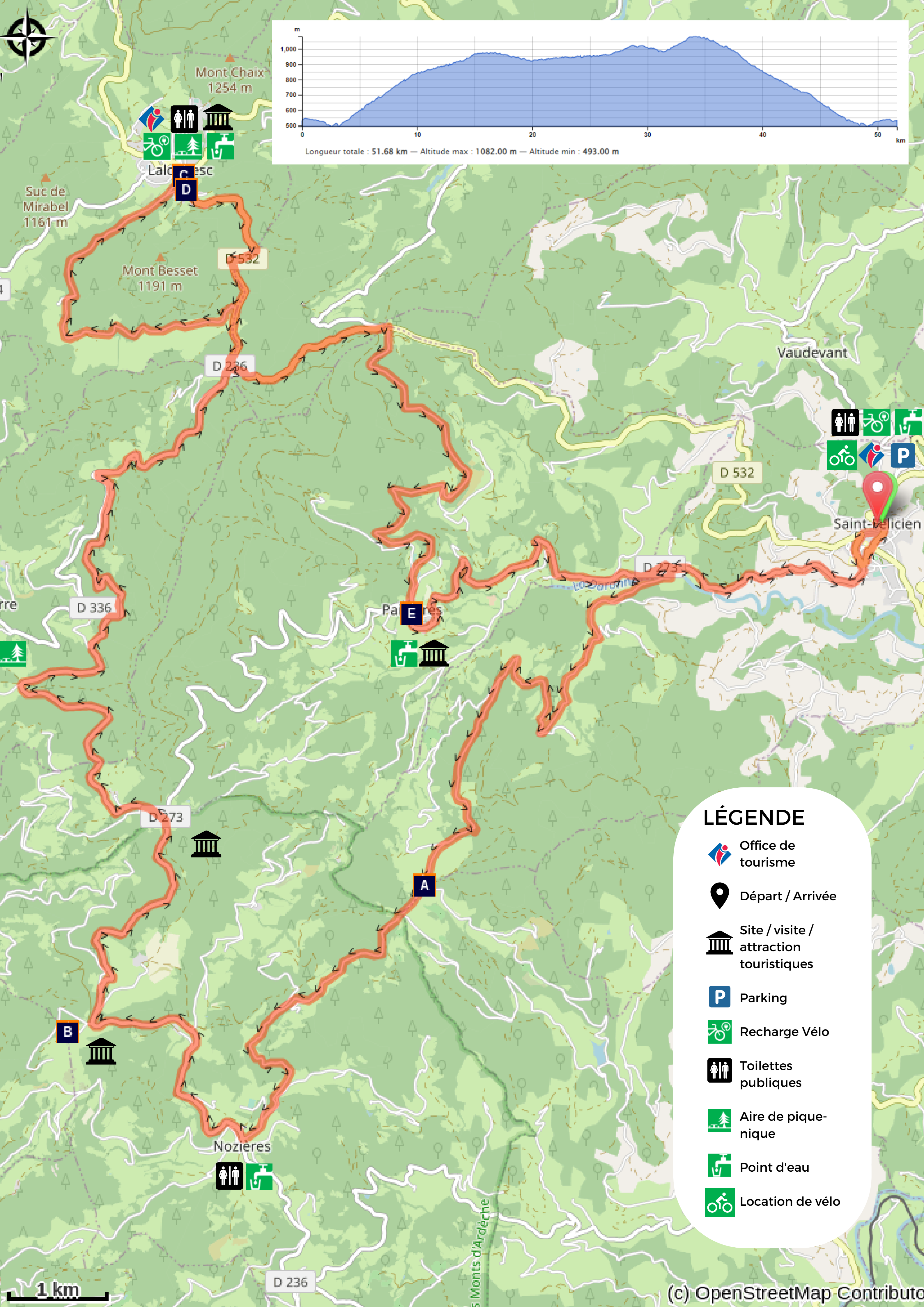
L'arrivée à Lalouvesc marque les derniers kilomètres d'ascension pour dépasser les 1000m d'altitude. Prenez le temps de visiter le patrimoine de Lalouvesc : sanctuaire dédié à Saint Jean François Régis et Sainte Thérèse Couderc et autour de la basilique, dont l'architecte Pierre Bossan, est aussi celui des basiliques de Fourvière à Lyon et Ars.

 Edifice religieux remarquable, cette église est la troisième qui fut construite à Lalouvesc. En 1640, celui qui deviendra St François Régis décède à Lalouvesc. Le pèlerinage pour se rendre sur sa tombe prend une telle ampleur au fil des années que l'église dont dispose le village est rapidement saturée. On fait alors appel à un architecte lyonnais : Pierre Bossan. Fortement marqué par l'orient dans son histoire personnelle, il se lance dans la construction d'une cathédrale Néobyzantine qui sera achevée en 1877.











Pierre Bossan construira par la suite la basilique de Fourvière à Lyon.

Après, c'est que du bonheur, vive la descente en roue libre ! Du col du Marchand, ne manquez pas le détour par le village perché de Pailharès, invitant à la flânerie.



LÉGENDE

-  Office de tourisme
-  Départ / Arrivée
-  Site / visite / attraction touristiques
-  Parking
-  Recharge Vélo
-  Toilettes publiques
-  Aire de pique-nique
-  Point d'eau
-  Location de vélo