

# Les villages historiques du Var - circuit 11



© Pixabay

## Point de départ

📍 CARCÈS  
📍 Lat : 43.475432 Lng : 6.182884

## Informations techniques

🚴 Vélo route

**Difficile** ⌚ 5h30m

↗ Deniv. pos. 1005 m	↗ Alt. max. 490 m	↘ Alt. min. 86 m	↔ Distance 80 km
-------------------------	----------------------	---------------------	---------------------



Proposé par :  
**Provence Verte & Verdon Tourisme**  
<http://www.provenceverteverdon.fr>

Ce document a été généré automatiquement grâce à Cirkwi, la solution de référence pour structurer, enrichir et diffuser vos données touristiques.

## Description

Au départ de Carcès, cette boucle vous fera découvrir des villages pittoresques, des cascades et un patrimoine historique. Une escapade où la Provence dévoile ses merveilles, entre nature préservée et vestiges du passé.

1. Quitter Carcès par la D 13 (nord) sur la rive droite de la Cassole jusqu'à Cotignac.
2. Par les sévères lacets de la D 13, monter et continuer sur la D 13 et prendre à gauche la D 560 aux Quatre-Chemins. À 2,5 km après le château de la Rognette, dans un virage en descente, s'engager à gauche dans un chemin communal au pied du Bessillon jusqu'à Pontevès.
3. Descendre par la D 60 (coopérative). Suivre à droite la D 560 jusqu'à la D 60 à gauche. L'emprunter par une belle montée panoramique jusqu'au Logis de Fox Amphoux.
4. Prendre à droite la D 13 puis à gauche, prendre la D 32 et à gauche la D 232 pour rejoindre Fox Amphoux.
5. Retourner sur la D 32 et la suivre à gauche jusqu'à la D 560 d'où à gauche on rejoint Sillans la Cascade.
6. Continuer la D 560 dans la vallée de la Bresque jusqu'à Salernes.
7. Quitter le village par la D 31 (à droite) dans la vallée de la Bresque et arriver à Entrecasteaux
8. À l'entrée du village, prendre à gauche la D 50 et monter au-dessus du village.
- À Masseboeuf, par la D 250 rejoindre Saint Antonin du Var.
9. Continuer au Sud par la verdoyante D 250 puis suivre à gauche la D 562 d'où, par un croisement à angle aigu à droite, descendre au Pont de l'Argens par la D 17 et arriver au Thoronet (contrôle BCN et BPF).
10. Suivre au nord la D 279 après un collet au-dessus des Férauds. Rejoindre à droite la D 13 peu avant d'arriver à Carcès.

## Informations complémentaires

### Environnements

Vue sur le vignoble  
A la campagne  
Centre village

### Mis à jour par

### **Période d'ouverture**

Ouvert tous les jours.

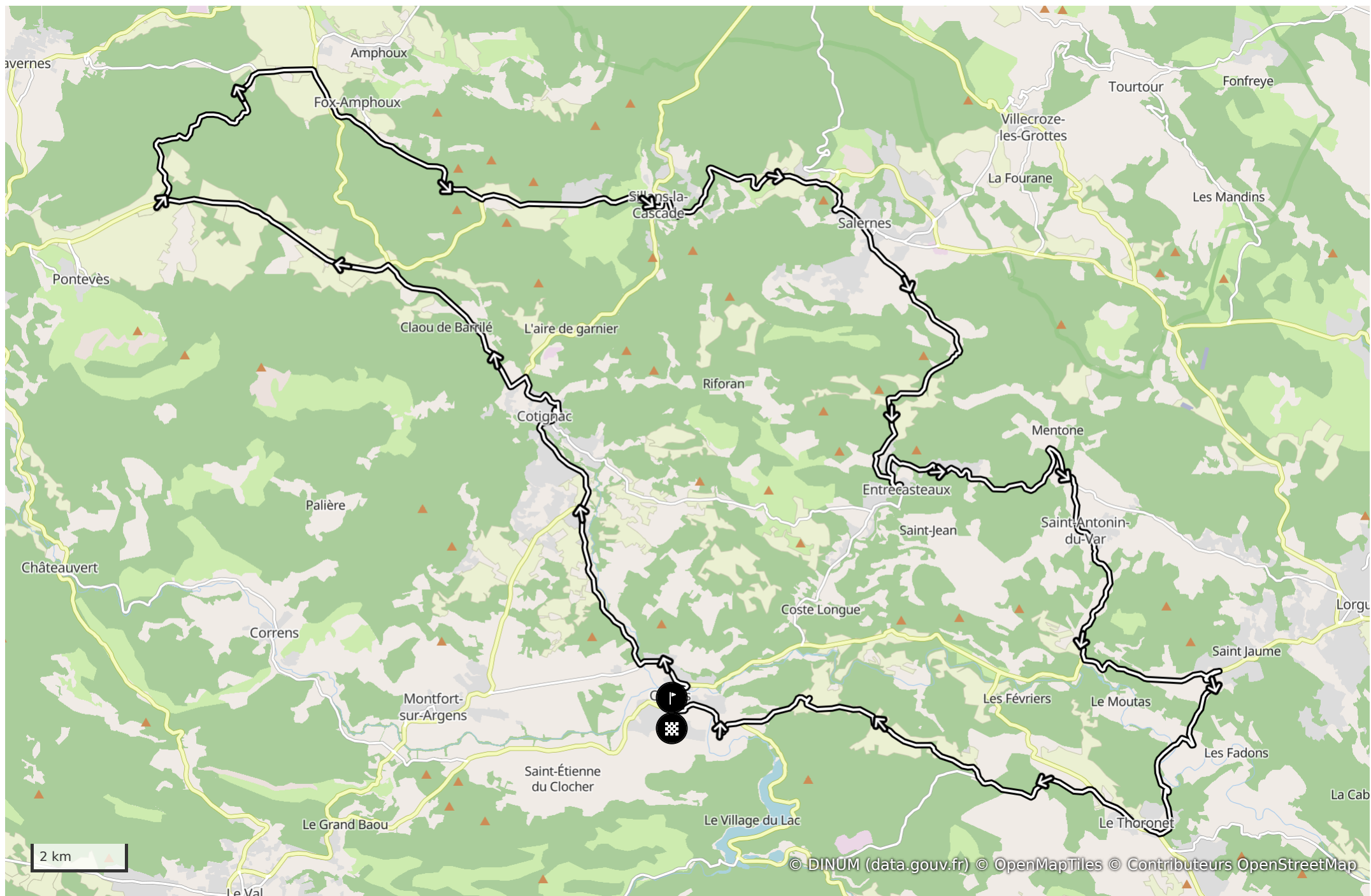
### **Contact**

Téléphone : 04 94 04 59 76




Email : [carces@provenceverteverdon.fr](mailto:carces@provenceverteverdon.fr)

### **Nature du terrain**

Revêtement dur (goudron, ciment, plancher)



# Légende (Carte et profil altimétrique)

 Point de départ  Point d'arrivée  Itinéraire

## Profil altimétrique

