



VICHY 
Montagne
bourbonnaise



**VICHY
MONTAGNE
BOURBONNAISE**

TOPO ESCALADE

Pierre-Châtel - 134 voies





Amis grimpeurs, soyez les bienvenus !

Vichy Communauté a réhabilité, depuis quelques années, les sites naturels d'escalade de la Montagne Bourbonnaise : Pierre-Châtel, les Darots et la Salette. Certains de ces derniers sont équipés depuis plusieurs décennies et ont vu passer de nombreux grimpeurs de tous niveaux. Un suivi et un entretien régulier sont assurés sur ces sites. Cependant l'escalade reste une activité qui se pratique en milieu naturel avec les risques qui y sont associés. Le rocher peut subir des altérations et un risque de chute de pierres est toujours possible. La pratique s'effectue donc sous la seule, pleine et entière responsabilité des pratiquants (merci de lire les pages Règlement et consignes de sécurité).

Les grimpeurs sont connus pour être respectueux de la nature. Nous vous invitons donc à suivre cet exemple en veillant à garder les sites de pratiques propres et à respecter l'environnement proche (animaux et riverains) en restant le plus discret possible.

Les informations contenues dans ce topoguide ne se substituent en aucun cas à une connaissance approfondie de l'activité. Les auteurs de ce topoguide ne seraient être tenus pour responsable d'une mauvaise interprétation du secteur décrit, de la présence d'erreur ou d'omission.

Nous vous souhaitons de passer un agréable moment à la découverte des sites d'escalade de notre territoire !



**VICHY MONTAGNE
BOURBONNAISE**

Vichy
Clermont-Ferrand
Lyon

 **Temps de trajet indicatif**
Paris : 4h30
Lyon : 2h
Clermont-Ferrand : 1h20



**SIGNALER
UN PROBLÈME**

apn@vichy-communaute.fr



Dans le souci de maintenir les sites en bon état et de garantir la sécurité des pratiquants, nous vous remercions de bien vouloir **signaler tout incident** (équipement endommagé, chutes de pierres, ...), de préférence **via le site internet ou l'application SURICATE** – Sentinelles de la Nature ou à défaut **via l'adresse mail apn@vichy-communaute.fr**.



SOMMAIRE



RÈGLEMENT ET CONSIGNES DE SÉCURITÉ

(P.4)



LOCALISATION DES SPOTS

(P.5)

 **PIERRE-CHÂTEL**
(P.6 À 28)





CONSIGNES DE SÉCURITÉ

- Pour accéder aux voies, restez sur les chemins d'accès
- Respectez la nature : soyez discret et ramenez vos déchets
- Respectez les différents pratiquants, grimpeurs ou autres
- Restez vigilants pour éviter les feux de forêts (ne pas fumer, ne pas faire de feux, bivouac interdit)
- Pratiquez en sécurité : soyez vigilants, formez-vous au préalable à l'utilisation du matériel d'escalade et aux techniques de sécurité, empruntez des voies adaptées à votre niveau. Le port du casque est fortement recommandé pour la pratique.
- Vérifiez l'environnement : état de la falaise, conditions météorologiques (32 50)
- Vérifiez votre matériel
- Prévoyez un moyen d'alerte adapté au lieu de secours. Signalez au gestionnaire toute anomalie sur le site (via l'application Suricate - Sentinelles de la Nature)



En cas d'accident :

15

Samu

17

Police

18

Pompiers

112

N° d'appel
européen

114

Secours pour
malentendants

Si vous n'êtes pas familiarisé avec la pratique de l'escalade (les manœuvres, les nœuds, le matériel...) faites appel à une personne habilitée à encadrer des groupes en site naturel.

Office de tourisme Vichy Montagne Bourbonnaise

15 Place Alphonse Corre
03250 Châtel-Montagne
Tél : 04 70 59 37 89

RÈGLEMENT

Les sites d'escalade sont ouverts à tout pratiquant de l'escalade. Un règlement intérieur complet d'utilisation du site est disponible sur le site internet de Vichy Communauté. Le détail des voies et les cotations sont disponibles dans ce topoguide.



Lors de votre pratique d'escalade vous vous trouvez dans un milieu naturel de montagne. Les rochers sont soumis, tout au long de l'année, à des aléas climatiques qui peuvent les fragiliser (gel, dégel, sécheresse, pluie, ...). Ces sites d'escalade bénéficient de travaux d'entretien, de purge et de nettoyage réguliers.

Cependant, **UN RISQUE DE CHUTE DE PIERRE EST TOUJOURS POSSIBLE.**

La pratique de l'escalade s'effectue sous la **SEULE, PLEINE ET ENTIÈRE RESPONSABILITÉ DES PRATIQUANTS.**



LOCALISATION DES SPOTS



PUY-DE-DÔME

LOIRE

1

PIERRE-CHÂTEL

COMMUNE : SAINT-NICOLAS-DES-BIEFS

2

LES DAROTS (TOPO À TÉLÉCHARGER)

COMMUNE : CHÂTEL-MONTAGNE

3

LA SALETTE (TOPO À TÉLÉCHARGER)

COMMUNE : SAINT-CLÉMENT

PIERRE-CHÂTEL

**134**

VOIES

3-7ANIVEAUX DE
DIFFICULTÉS**50M**HAUTEUR
MAXIMUM**GRAND
CORBEAU
DE JANVIER
À JUIN**ROCHE
MICROGRANITE

Offrant une vue imprenable sur les vallées du Galant et du Sapey, le site de la Pierre Châtel est situé dans l'Espace Naturel Sensible des Hêtres tortueux. Il est demandé aux visiteurs d'apporter une attention particulière pour la préservation de ce milieu naturel préservé. La présence du Grand Corbeau, espèce protégée, est régulièrement signalée sur ce site, plus spécifiquement sur le Rocher de la Croix où il niche (période sensible entre janvier et juin). Le dérangement risque de provoquer l'échec de la reproduction c'est pourquoi, durant la période de nidification, il est demandé de respecter les interdictions d'accès au sommet du Rocher de la Croix et aux voies neutralisées pour protéger cet oiseau emblématique.

Le site d'escalade de Pierre Châtel, inscrit au Plan Départemental Espaces Sites et Itinéraires du département de l'Allier, dispose de 134 voies réparties sur 14 secteurs et 4 rochers : le Rocher de la Croix (7 secteurs 66 voies) où niche le grand corbeau et où se trouve un oratoire / le Rocher Boffet (4 secteurs, 46 voies) / le Rocher Jouanin (2 secteurs, 14 voies) / le Rocher du Bois Blanc (1 secteur, 8 voies), situé en contrebas et particulièrement adapté à des grimpeurs peu expérimentés.

COORDONNÉES GPS

Parking : Rue de la Pierre Châtel, 03250 St-Nicolas-des-Biefs
Latitude : N 46°03'07.9
Longitude : E 3°46'54.2

Site d'escalade :
Latitude : N 46°03'01.5
Longitude : E 3°46'50.1



ROCHER DE LA CROIX



7

SECTEURS

66

VOIES

3-7A

NIVEAUX DE
DIFFICULTÉS

6-50M


HAUTEUR
MAXIMUM

4 FACES

ORIENTATION



SECTEUR ÉCOLE ET VOIE NORMALE



N°voie Nom de la voie

- 1 La Crèche
- 2 La Maternelle
- 3 Toucher n'est pas frotté
- 4 La Cour des Grands
- 5 Les Moufflets
- 6 Les 3 P
- 7 L'École
- 8 La Diagonale d'Archimède
- 9 Canicule Hivernale
(sortie gauche de l'Eau des Fontaines)
- 10 L'Eau des Fontaines

Difficulté N°voie Nom de la voie


- 11 Fleur de Lupin
- 12 Voie Normale de Gauche
- 13 L'Heure des Elfes
- 14 Voie Normale de Droite
- 15 Manouche
- 16 Stick à Bush
- 17 Noir Espoir
- 18 La Grande Illusion
- 19 Mickey L'Ange

Difficulté

4	4b
4	4b
4	5a/4c
4	4
4	5b/4a
5a/4c	5b/4a
5a	5a
5a	4c
4c	5a/4c
4	



SECTEUR CHAMP MAGNÉTIQUE



N°voie Nom de la voie


Difficulté

- 20 Radio Bidoigt
- 21 La Madone
- 22 La Grosse Grotte
- 23 La Voie du Spitteur Fou
- 24 L'Innocence Foudroyée
- 25 Champ Magnésique
- 26 Bokata 1er
- 27 Elmer
- 28 Peuterey

6a
4c
5c
5c/5a
4c
6b/4b
5a
4c
5b/5c/5b



SECTEUR POIGNÉE 1



N°voie **Nom de la voie**

- 29 Brousse en Mousse
- 30 Mousse Métalique
- 31 La Snoopinette
- 32 La Salamandre
- 33 Le Varan

Difficulté

5b

6a


5c

5b

5a



SECTEUR POIGNÉE 2



N°voie **Nom de la voie**

- 34 Figure de Style
- 35 Le Petit Doigt
- 36 L'Allégorille

Difficulté

- 5b
- 5b
- 5a/5b



SECTEUR POIGNÉE 3



N°voie Nom de la voie

Difficulté

- 37^a Sainte Taxe (départ de gauche)
- 37 Sainte Taxe (départ de droite)
- 38 Eros
- 39 Looki Looki
- 40 Poignée
- 41 Hot Dog
- 42 La Veuve Poignée
- 43 Tartempion
- 44 L'Entrée des Artistes
- 45 Le Pas de 5+

5c

5a

4b

5b

5c

4b


4a

5b

5a

5c

SECTEUR AKYNÉSIE 1



N°voie Nom de la voie

- 44** L'Entrée des Artistes
- 45** Le Pas de 5+
- 46** Prouesse
- 47** Loire et Chair Relais de Gauche
- 47** Hybernatus Relais de Droite
- 48** L'Akinésie
- 49** Spirou
- 50** Fantasio
- 51** La Salamandre
- 52** Docteur Jemal

Difficulté

5a

5c

5c

6a

4c

5b

5a


4b

3

4b



SECTEUR AKYNÉSIE 2



N°voie Nom de la voie

Difficulté

- | | |
|----|-----------------------|
| 53 | La Ligne Verte |
| 54 | Le Couloir de la Mort |
| 55 | Mister Blide |
| 56 | Mister Freeze |

4b
4a
4a
4b



SECTEUR AKYNÉSIE BLOC



N°voie Nom de la voie

1

Grosso

2

Modo

Difficulté

4c

4c



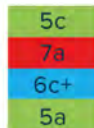
SECTEUR LIVRE OUVERT



N°voie Nom de la voie

- 59 Livre Ouvert
- 60 Open Bar
- 61 Sad Hill
- 62 Calypso

Difficulté





SECTEUR PUNK



N° voie Nom de la voie

Difficulté

- | | |
|-----|---------------------------------|
| 63 | Dernier Pogo à Nico |
| 64 | Punk's not dead |
| 65 | Bières et Punks (gauche/droite) |
| 66 | BNX |
| 66b | Calvin |

5c
6a
5c/5b
5b
4c

ROCHER BOFFET



4

SECTEURS

46

VOIES

3-6A

NIVEAUX DE
DIFFICULTÉS


6-30M

HAUTEUR
MAXIMUM

4 FACES

ORIENTATION

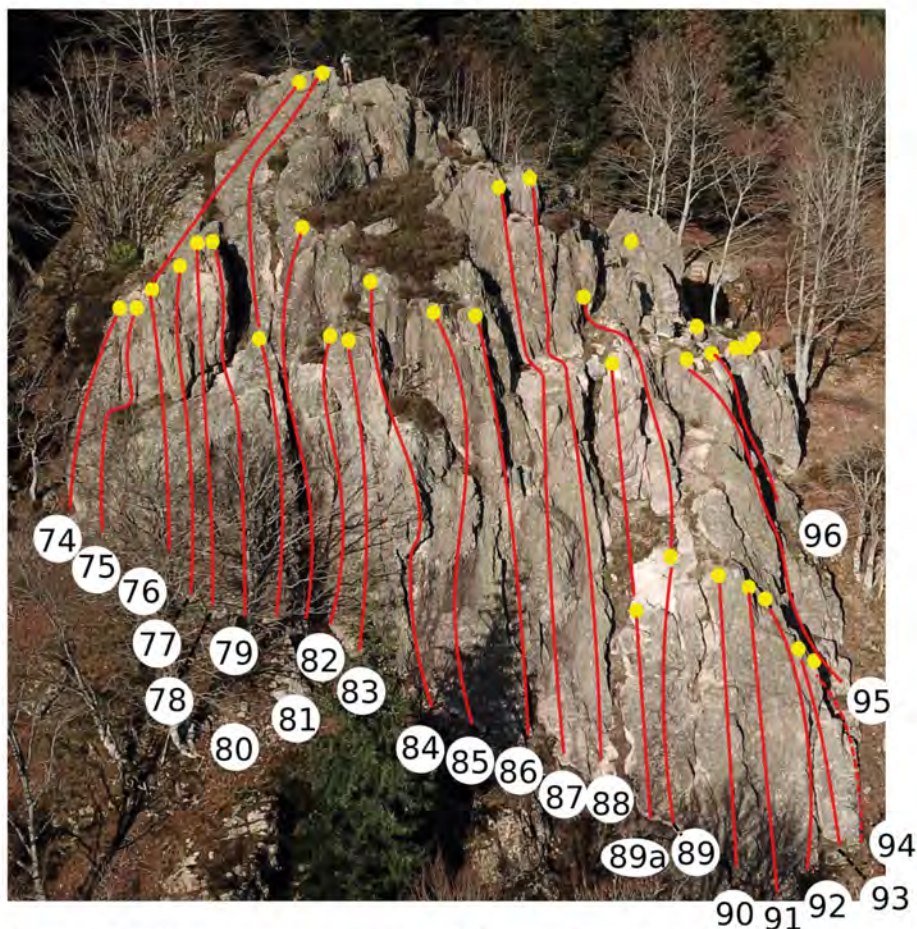
SECTEUR PARKING



N°voie	Nom de la voie	Difficulté
68	La Réta	4a
69	Voie d'Accès	4a
71	Mini Pilier	4a
72	Attention à la Marche	3
73	Carré de Mousse	3



SECTEUR RUTABAGA 1



N°voie	Nom de la voie	Difficulté	N°voie	Nom de la voie	Difficulté
74	Rutabaga	4b	86	Tire Fort	5a
75	Sous la Mousse Le Cailloux	4a	87	Clémentine	4a
76	Kiwi	4b	88	Sylvaner	4a
77	Le Bi-Doigt	6a	89a	Le Stagiaire	4b/5a
78	Le Pilier des Minus	5c	89	Capillo Tractage	4a/4a
79	Banana Mango	4a	90	La Petite Dernière	4a
80	La Baleine Bleue	5a/4c	91	Chupachups	3
81	D'une Arête à l'Autre	5c	92	Strate à Gemmes	4c/5a
82	Musca Sec	6a+	93	Belle et Rebelle	5b
83	Bourbon Rose	5a	94	L'oubliée 2	5a
84	Squd	5a	95	Adrénaline	4a
85	Le Bateau du Roi	4a	96	Cortisol	5a



SECTEUR RUTABAGA 2



N°voie **Nom de la voie**

87	Clémentine
88	Sylvaner
89a	Le Stagiaire
89	Capillo Tractage
90	La Petite Dernière
91	Chupachups
92	Strate à Gemmes
93	Belle et Rebelle
94	La Reine des Neiges
95	Adrénaline

Difficulté **N°voie** **Nom de la voie**


96	Cortisol
97	Ocytocine
98	Epinephrine
99	Endorphine
100	Sterone
101	Testo

Difficulté

5a
4a
4b
4c
5a
5a



SECTEUR BLOC



N°voie **Nom de la voie**

Difficulté

- | | |
|-----|---------------------|
| 67 | La Virgule |
| 102 | Coluche |
| 103 | La Potame qui Tombe |
| 104 | Laisse Madeleine |
| 105 | Normandie |

4a

4


3

4b

3c



SECTEUR GRAND TOURISME



N°voie	Nom de la voie	Difficulté
106	Des Fourmies Plein les Mains	5a
107	AXGT	5c
108	Grand Tourisme	5b
109	Le Pas du Mousse	3
110	Canal Carpien	3
111	Vintage	3



ROCHER JOUANIN



2

SECTEURS

14

VOIES

3-6A

NIVEAUX DE
DIFFICULTÉS

10-25M

HAUTEUR
MAXIMUM

NO / SO

ORIENTATION



SECTEUR PIRANHA



N°voie Nom de la voie


Difficulté

112	Wonderful
113	Exocet
114	Pirahna
115	Granitique
116	Minitrip
117	Réflex Raph
118	Jambosa

5c
4c
5b
5b
5a
6a
3




SECTEUR PIRANHA ET CANYON



N°voie	Nom de la voie	Difficulté	N°voie	Nom de la voie	Difficulté
117	Réflex Raph	6a	122	Inominata	4a/4a
118	Jambosa	3	123	Prise Bleu	4a
119	Castorama	3	124	Collé Tapé	4b
120	Chinoiserie Thermique	4a/4a	125	Bac en Trave	5a+
121	Galinette	4a/4a			



ROCHER DU BOIS BLANC



1

SECTEUR

8

VOIES

4-5C

NIVEAUX DE
DIFFICULTÉS

8-10M

HAUTEUR
MAXIMUM


NO

ORIENTATION





SECTEUR ROCHER BLANC



N°voie	Nom de la voie	Difficulté
126	Nain de Jardin	4
127	Bou d'chou	4
128	Mise en Bouche	4b
129	L'Amuse-Gueule	4c
130	Baby Lifting	5b
131	L'Eau Peu Potable	4c
132	Salade de Mousse et Lichens	5b
133	L'Epine Dorsale	5c

CHARTRE NATURE ATTITUDE

- Je respecte les autres usagers, je suis courtois.
- Je respecte le code de la route sur les chemins, sentiers et parcours.
- Je connais mon environnement : je prépare mon itinéraire et je respecte les zones sensibles.
- Je respecte la nature : je reste discret, je ne jette aucun déchet et je ne fais pas de feux en forêt.
- Je respecte la propriété : je ne sors pas des chemins et je respecte la signalisation.
- Je contrôle mon comportement : je ne considère pas ma passion comme une compétition mais comme un loisir où chacun a sa place... et je garde le sourire quoi qu'il arrive.
- Je suis un randonneur responsable : je sensibilise les autres usagers au respect de cette charte.
- Je signale tout désagrément ou danger rencontré sur l'application Suricate.



SURICATE
TOUS SENTINELLE DES SPORTS DE NATURE
■ RÉPUBLIQUE FRANÇAISE

**SIGNALER
UN PROBLÈME**
sentinelles.sportsdenature.fr



AYEZ LA NATURE ATTITUDE !

**Pour anticiper les risques potentiels d'incendie,
nous vous invitons à consulter la météo des forêts ici :**



Téléchargez les parcours sur vichymontagnebourbonnaise.fr
& l'application Vichy Rando & VTT



**EXPLORE
TA NATURE !**

Télécharger gratuitement
l'application de tous vos circuits !



DISPONIBLE SUR
Google Play



Télécharger dans
l'App Store



VICHY
Montagne
bourbonnaise

BASES DE DÉPART D'ACTIVITÉS DE PLEINE NATURE

Vichy Communauté et les communes de Saint-Nicolas-des-Biefs (La Verrerie), Châtel-Montagne et Le Vernet mettent à disposition des bases de départ d'Activités de Pleine Nature. Elles sont implantées à proximité de nombreux points de départ de parcours de **trail**, de **VTT**, de **course d'orientation** et de **randonnée pédestre**.

Services
sur place



Casiers



Douches



Toilettes



Lavage
vélo

Sur place, les pratiquants de sport nature peuvent accéder à des vestiaires équipés de casiers pour ranger leurs affaires le temps de la pratique, de douches et de WC. À l'extérieur, un point de lavage des vélos est également prévu. Les usagers remplissent un formulaire sur le site Internet vichy-communaute.fr (rubrique Cadre de vie – Activités de Pleine Nature) et reçoivent un code par sms qui leur permet d'accéder aux vestiaires. Le code est valable uniquement le jour de la réservation. Service gratuit.

Une offre accessible aux personnes à mobilité réduite

Pour les personnes à mobilité réduite, des joëlettes sont disponibles sur demande - apn@vichy-communaute.fr