

Retrouvez l'ensemble de nos circuits sur www.rendezvousenforez.com



www.rendezvousenforez.com

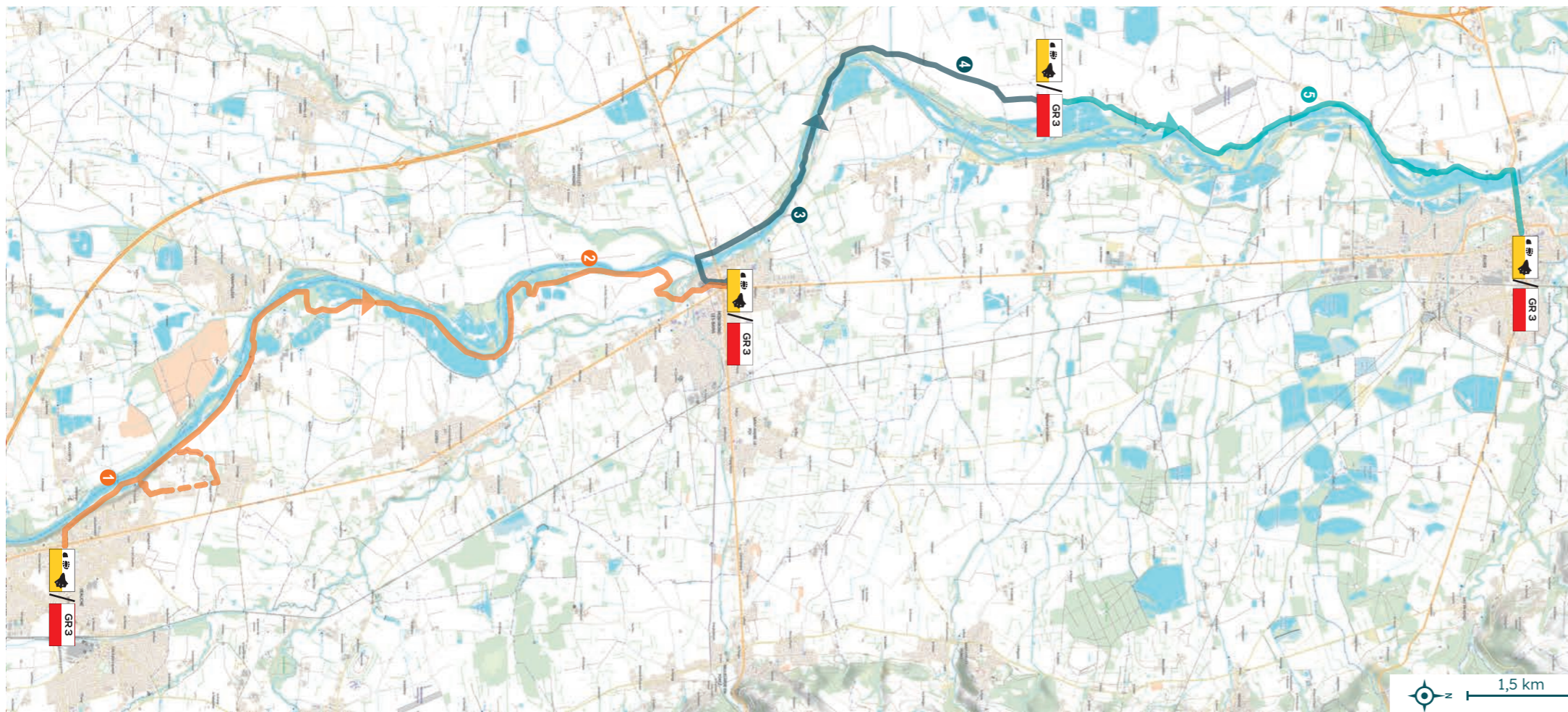


LE SENTIER DU CASTOR

GRP®3 La Loire Forézienne*

Périple très agréable, depuis le pont de la Loire à Veauce, en passant par Montrond-les-Bains et l'Écopôle du Forez jusqu'au pont de Feurs. Ce parcours facile avec peu de dénivelé permet de découvrir la faune et la flore au fil de l'eau. Attention lors des crues de la Loire, certains passages peuvent être inondés.

*Le sentier du castor est en cours d'homologation en GR®3 (prévue en 2024).



13 km

Veauce / Montrond-les-Bains



Cet itinéraire parcourt la rive droite de la Loire, depuis le pont de la Loire à Veauce jusqu'à la ville de Montrond-les-Bains. Il permet notamment de découvrir la faune et la flore au fil de l'eau.

Un itinéraire de déviation est conseillé en cas de fortes pluies ou de crues.

95 % de sentiers - 3 h 30



Tracé GPX


Tracé

Cotation du circuit






Départ de la place de l'Europe à Veauche.


- Prendre à gauche rue du 11 novembre en direction de Veauchette. La traverser , pour se diriger rue Max de Saint-Genest (Laisser à droite la rue Michel Laval) et se diriger vers la place Abbé Blard. Après la place, emprunter la 1ère ruelle à gauche. Descendre les escaliers pour atteindre ensuite le lavoir et la fontaine de la Chana.


- Rejoindre la Loire en contrebas  jusqu'au Pont 1933. Avant le pont, prendre à droite et longer la Loire.



-  Au niveau de la station d'épuration continuer tout droit.

En cas de fortes pluies ou de crues, après la station d'épuration, tourner à droite pour prendre l'itinéraire de déviation.

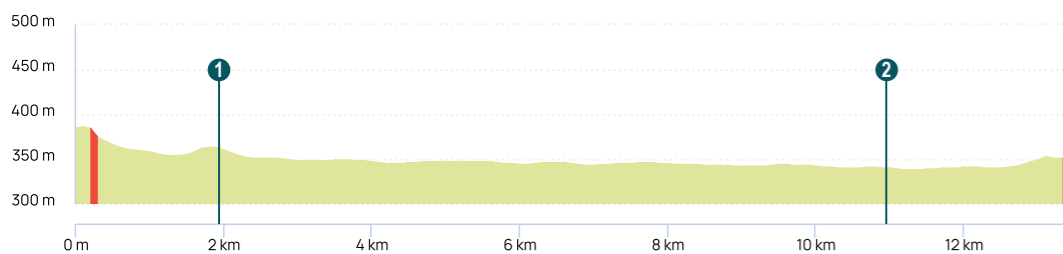
- A la suite du petit sentier, continuer sur le côté gauche de l'étang, jusqu'à la croix des Mariniers.

- Prendre ensuite sur la gauche pour passer sous le pont de Rivas. Laisser le parking aménagé à droite  et continuer tout droit en bord de Coise. Passer près des gravières pour poursuivre tout droit. À proximité de Cuzieu, près de la gravière, bifurquer à gauche et quelques mètres plus loin atteindre le gour Pouillon.

- Emprunter la digue enrochée et bétonnée. Traverser le parking en longeant la Loire puis l'aire de pique-nique . Entrer dans l'espace naturel, Natura 2000, sur le sentier la Forêt Vierge. Franchir le petit pont. En haut du sentier, tourner à gauche, en direction de Montrond-les-Bains. Puis aux deux rochers, se diriger tout droit. Au croisement prendre à gauche pour longer les bords de Loire et apercevoir au loin le château de Montrond-les-Bains.

- À la sortie du sentier suivant le fleuve, poursuivre tout droit au milieu des champs. Une fois sur le chemin, tourner à gauche pour suivre un grand virage. À sa sortie, tourner à gauche au niveau des pierres.  Traverser la Coise par la passerelle, traverser l'espace des Lonzes  et rejoindre la route goudronnée un peu plus haut. Tourner à gauche puis continuer tout droit sur la promenade Marguerite d'Albon. Au pied du château, emprunter la passerelle surplombant la voie verte. Devant la mairie tourner à droite sur la rue Philibert Gary pour rejoindre le bureau d'information touristique de Montrond-les-Bains.

Profil altimétrique



Montrond-les-Bains / Ecopôle du Forez



8 km

Petit parcours facile et sans dénivelé qui conduit jusqu'à l'Ecopôle du Forez, véritable havre de repos pour de nombreuses espèces. Il suit en partie les bords de Loire, calme garanti !

95 % de sentiers - 2 h





Tracé 

Cotation du circuit   

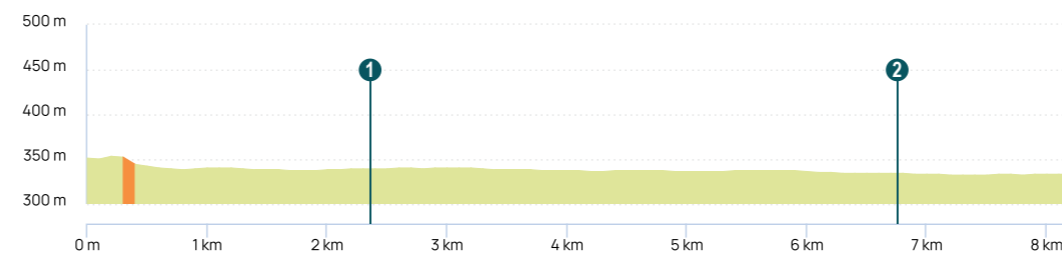
Départ du bureau d'information touristique de Montrond-les-Bains.

- Face au bureau d'information touristique, prendre à droite, Avenue des Sources et traverser sur le passage piéton en face du château. Emprunter la voie verte. Passer sur le viaduc du Cérizet, puis descendre à gauche sur le chemin en contre-bas, puis le suivre à gauche. Passer sous le viaduc.

- Plutôt que de traverser la D496, emprunter le petit chemin à droite qui emmène le randonneur à passer sous le pont routier. longer les bords de Loire et l'ancien parking jusqu'au bout  pour emprunter un petit sentier en bords de Loire. À la croisée de chemins, prendre tout droit et à la seconde croisée, toujours tout droit. Continuer la progression en gardant la Loire sur la droite et poursuivre tout droit. Arrivé à la borne en pierre, avec le pré en face, prendre à droite en suivant toujours la Loire. Franchir la petite passerelle et continuer tout droit. Au bout du chemin prendre à droite, avant le pré, à travers bois.

- Le chemin débouche cette fois à l'intérieur d'un pré ; le traverser sur le côté gauche pour traverser une petite rivière. Continuer ensuite tout droit sur le chemin herbeux qui longe ensuite un champ, continuer en bordure de champ à droite. Traverser le petit ruisseau  et prendre une petite montée à gauche pour continuer d'avancer tout droit. Arrivé devant un corps de ferme, le dépasser par la droite et continuer tout droit sur le chemin devenu carrossable jusqu'à l'entrée de l'Ecopôle du Forez.

Profil altimétrique



Ecopôle du Forez / Feurs



8 km

À faire en famille avec de nombreux passages ombragés. Idéal en toute saison.

95 % de sentiers - 2 h





Tracé 

Cotation du circuit   



Départ de l'entrée de l'Ecopôle du Forez à Chambéon.

- Suivre le sentier à gauche, passer devant la Nef d'observation et aller jusqu'au fond du parking. Ne pas emprunter la route mais continuer sur le petit sentier à travers bois. Continuer tout droit jusqu'à la route. La suivre à droite. Faire 100m puis descendre à droite l'escalier de bois. Continuer sur le sentier jusqu'au croisement, prendre à gauche, passer la chicane et s'engager sur le large chemin à droite en direction de Feurs. Poursuivre par le petit sentier à travers bois et monter sur la butte pour dominer la Loire.

- Suivre le sentier, emprunter les escaliers sur la gauche et poursuivre la balade sur le chemin de droite qui devient goudronné. À l'intersection, monter à droite sur la butte  pour entrer dans le pré. Longer la Loire à gauche, passer deux chicanes, monter sur la butte et traverser le pré pour passer une dernière chicane. Continuer sur la butte. Descendre les escaliers à droite et poursuivre à gauche sur les rives de la Loire. Traverser l'aire de pique-nique  et passer les barrières. Cheminer sur le sentier longeant la Loire. Passer entre les gravières.

- Arrivé à un parking, passer la barrière et prendre tout de suite à droite le sentier en contre-bas. Poursuivre jusqu'au pont de Feurs. Traverser celui-ci et continuer tout droit Rue de la Loire jusqu'au kiosque, Place du Forum.

Profil altimétrique

