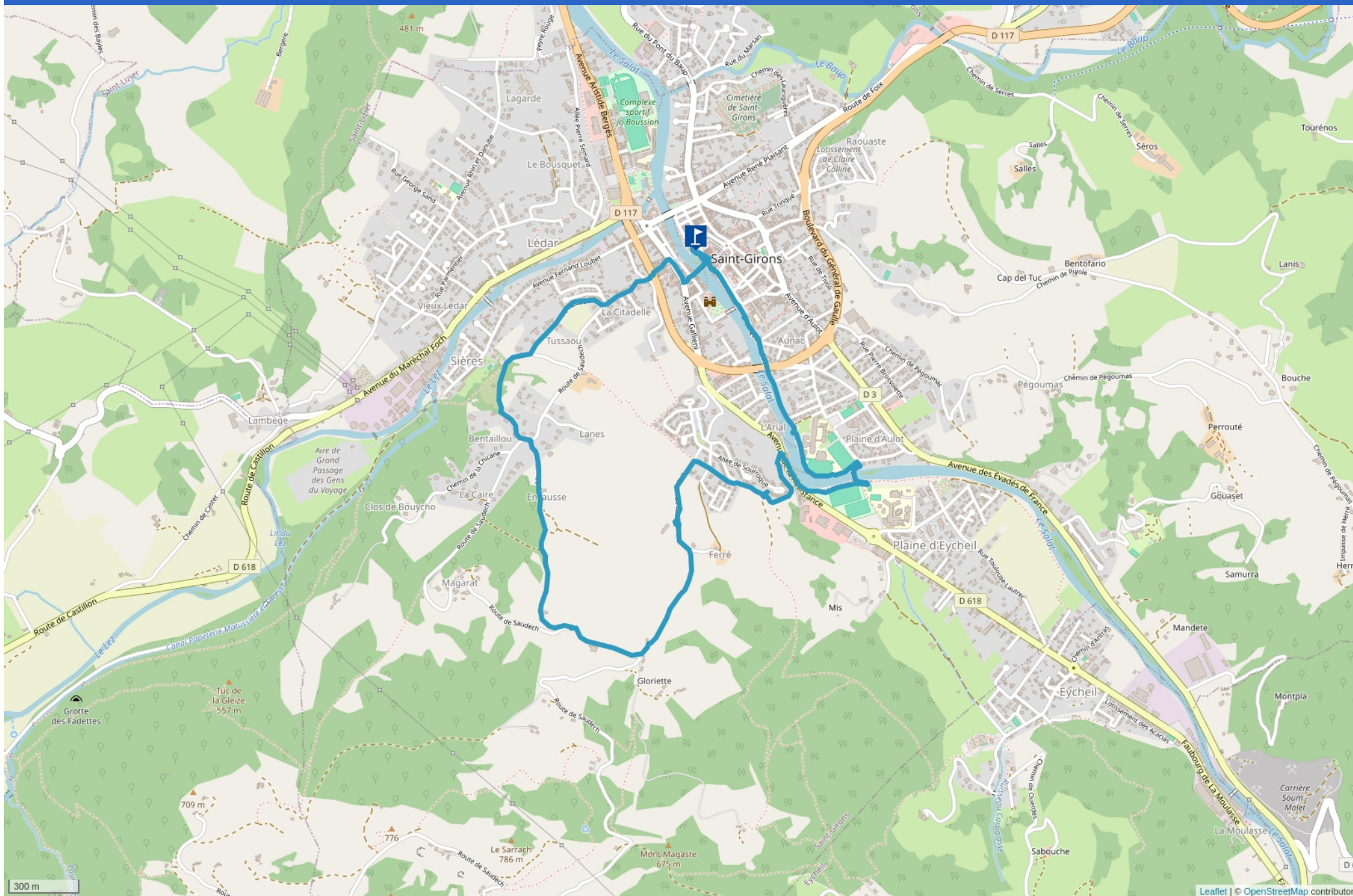


SUR LES HAUTEURS DE SAINT-GIRONS



Cet itinéraire est délivré après expertise par les comités départementaux. Il répond aux critères de qualité définis par la FFRandonnée.

www.ffrandonnee.fr/la-federation/espace-professionnels/labelisation-des-itineraires-pr

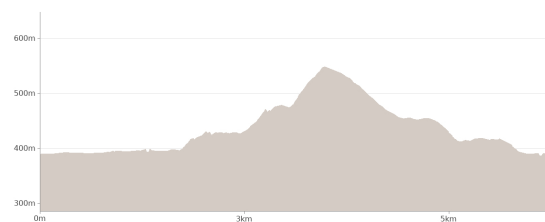


Mise à jour le 27/03/25 par Office de tourisme Couserans Pyrénées et généré par www.cirkwi.com


Sur les Hauteurs de Saint-Girons

Proposé par : **Office de tourisme Couserans Pyrénées**


Validé par la FFRandonnée
"Ce PDF a été généré à partir de Cirkwi, la plateforme de partage d'activités touristiques qui vous fait voyager" www.cirkwi.com/circuit/664957



Départ : Place Alphonse Sentein - 09200 SAINT-GIRONS

 6.88 km

 2h25

 maxi 548 m

 mini 386 m

Très facile 

 160 m

Cette balade vous fera découvrir les rives du Salat puis vous emmènera dans les hauteurs de Saint Girons jusqu'à la Croix de Saudech avec un très joli point de vue

PÉRIODE D'OUVERTURE

Toute l'année.

Attention les randonnées ne sont pas toujours praticables toute l'année.

CONTACT

Téléphone : 05 61 96 26 60

Email : contact@tourisme-couserans-pyrenees.com

Cet itinéraire est délivré après expertise par les comités départementaux. Il répond aux critères de qualité définis par la FFRandonnée.

www.ffrandonnee.fr/la-federation/espace-professionnels/labellisation-des-itineraires-pr

Facebook : <https://www.facebook.com/TourismeCouseransPyrenees/>

NATURE DU TERRAIN

Terre

Revêtement dur (goudron, ciment, plancher)

RÉFÉRENCES TOPO GUIDES ET CARTOGRAPHIQUES

Références cartographiques :

Carte IGN TOP 25 - 2047 OT St-Girons Couserans

Carte de randonnées Pyrénées n°6 "Couserans - Val d'Aran"

COMPLÉMENTS D'ACCUEIL

Vous êtes au cœur du Parc Naturel des Pyrénées Ariégeoises.

Nous vous encourageons à adopter un comportement responsable dans ce milieu fragile et partagé.

- Rester sur les sentiers et emporter ses déchets.

- Observer la flore sans la cueillir.

- Rester discret, pour les animaux sauvages.

- Dans les zones d'estive, penser à refermer les clôtures et barrières. Ne pas approcher ni nourrir les animaux. Si un Patou (chien de protection des troupeaux) s'approche de vous, écartez-vous lentement et calmement. Pas de grands gestes ni de cris, même s'il aboie, car il vous considérerait comme une menace. S'il vous suit, ignorez-le.

- La baignade dans les lacs est déconseillée. La crème solaire (même bio !) et autres cosmétiques sont source de pollution dans ce milieu fragile.

- Le bivouac est autorisé, mais seulement entre 19h et 9h, et à plus d'une heure de marche d'un parking.

- En période de sécheresse tout feu est interdit. Dans les autres cas, les feux sont autorisés seulement à plus de 200m d'une forêt. Préférer les réchauds aux foyers naturels.

- En cas de rencontre, très peu probable, avec un ours (qui cherche à tout prix à nous éviter) : manifestez-vous calmement, éloignez-vous progressivement, et ne courez pas.



Mise à jour le 27/03/25 par Office de tourisme Couserans Pyrénées et généré par www.cirkwi.com