





Grignan


Sur les pas de la Marquise de Sévigné

 Facile

 9,3 km / 3h00

 Dénivelé 89 m

 Départ
Départ Office de Tourisme

 Balisage
Jaune

Rando entre vignes et truffières. Superbe panorama et vue sur le château de Grignan.

À découvrir sur le chemin

Le village de Grignan, son château, ses ruelles typiques

Recommandations

Attention à la traversée de la D14

Parking

Parking des châtaigniers

- 1 Au départ de l'Office de Tourisme, à droite en regardant le bâtiment.
- 2 Prendre le chemin qui descend contre le mur de pierres (rue Salle Verte). Sur la rue, prendre à gauche sur 50 m puis à droite vers le parking des Châtaigniers. Suivre la route goudronnée qui part à droite, passer au-dessus du ruisseau la Chalerne. Continuer sur le chemin des Châtaigniers sur 1 km.
- 3 Traverser le "chemin des Grès Est".
- 4 Traverser la D14 (attention), la longer sur la gauche en direction de Taulignan sur 200 m.
- 5 Prendre à droite le "Chemin de l'Estang, le Jas, la Grande Tuilière", tout droit, chemin goudronné sur 900 m. Prendre ensuite à droite, le chemin de pierre (Chemin de l'Estang, chemin de la Grande Tuilière).
- 6 Au bout de 500 m, sur votre droite (après la maison entourée d'un jardin en terrasses de pierres sèches), monter sur la droite par le chemin de terre pendant environ 800 m, jusqu'au réservoir (vue panoramique).
- 7 Redescendre par le même chemin jusqu'au point 6. Prendre alors à droite.
- 8 Au croisement avec la route goudronnée, prendre à gauche (voie goudronnée). Au Hameau de la Grande Tuilière, au niveau du Domaine de Montine, prendre à droite et encore à droite.
- 9 Passer devant le Clos de la Tuilière. À 300 m, prendre le Chemin des Chênes.
- 10 Puis, 300 m après, tourner à gauche en descendant légèrement.
- 11 À la patte d'oie (2 chemins), prendre à droite celui qui monte. Très belle vue sur le château de Grignan. Garder ce chemin qui devient goudronné.
- 12 À l'intersection avec la route goudronnée qui monte vers la Tuilière, prendre à droite puis 90 m. après, prendre à gauche le chemin de la Pivouillette. Descendre le chemin bétonné jusqu'à la D541.
- 13 Sur la D541 prendre à droite.
- 14 Vous diriger à droite vers le village et retour au parking.

