

l'Odyssée Verte
La forêt dans tous ses sens

Plus d'infos :

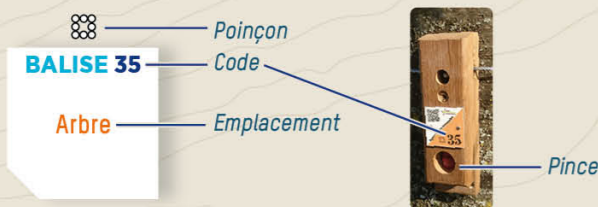


Le parcours d'orientation patrimoine famille vous permettra de découvrir les richesses du patrimoine local mais aussi de vous emmener jusqu'à l'Odyssée Verte, qui se trouve sur le chemin.

Implantée dans la forêt communale de Gresse-en-Vercors, au bois des Fayolles, cette Odyssée Verte® offre une jolie vue sur le balcon Est du Vercors. Vous embarquerez pour un voyage étonnant pendant lequel un arbre vous raconte son histoire, des racines à la canopée.

COMMENT ÇA MARCHE ?

- 1- Orienter la carte et repérer le départ.
- 2- Choisir un itinéraire pour aller du départ à la balise 1.



- 3- Utiliser la pince pour poinçonner.
- 4- Répondre à la question du dépliant.
- 5- Continuer vers les balises suivantes en respectant l'ordre.

Bonne découverte !

RECOMMANDATIONS

- Il est de la responsabilité de tout pratiquant d'estimer ses capacités à pouvoir pratiquer la course d'orientation sur cet espace Espace Loisirs Orientation.
- Renseignez-vous sur les conditions météorologiques avant de partir. En cas de mauvais temps, reportez votre sortie.
- Respectez les aires de stationnement, les propriétés privées.
- Vous êtes dans le Parc Naturel Régional du Vercors, merci de tout faire pour contribuer à la protection de cet espace.
 - Ramassez vos déchets, ne laissez rien sur site.
 - Respectez la faune et la flore, restez sur le sentier.
 - Ne coupez pas à travers les champs.
 - Partagez l'espace naturel, soyez attentifs aux autres usagers.



■ **SECOURS** : En cas de danger, **appelez le 112** et donnez la position exacte de l'accidenté.



L'application Suricate permet de signaler les problèmes que vous rencontrez lors de la pratique d'un sport de nature (erreur de balisage, besoin de sécurisation...)

INFORMATIONS

- **OFFICE DE TOURISME DU TRIÈVES**
www.trieves-vercors.fr
- **COMMUNE DE GRESSE-EN-VERCORS**
www.gresse-en-vercors.com
- **COMITÉ DÉPARTEMENTAL DE COURSE D'ORIENTATION**
www.cdco38.fr



LES ESPACES
LOISIRS
ORIENTATION
EN ISÈRE



Toutes les activités outdoor
de l'Isère sont accessibles
depuis **ISÈRE OUTDOOR**
Application mobile téléchargeable sur



GRESSE- EN-VERCORS

PARCOURS
D'ORIENTATION
LUDIQUE

à la découverte
DES ANIMAUX
DE GRESSE-EN-VERCORS



PARCOURS D'ORIENTATION

DIFFICULTÉ EN ORIENTATION FACILE | NIVEAU PHYSIQUE MOYEN

ACCÈS PRINTEMPS / ÉTÉ / AUTOMNE | 9 BALISES

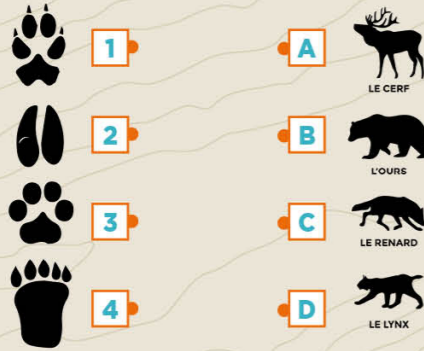
2 KM | +75 M | +/- 45 MIN.

1 ES-TU PRÊT.E POUR L'AVENTURE ?

BALISE 85

Croisement de chemins

Tu t'apprêtes à partir à la découverte des animaux de la forêt. Mais, avant de partir, es-tu capable de dire à qui appartiennent ces empreintes ? Relie d'un trait les empreintes à leurs propriétaires.



2 LE ROI DE LA FORÊT

BALISE 91

Arbre isolé

Dans cette clairière, en novembre, le cerf se fait entendre dans toute la vallée. Pourquoi ce cri si fort ? Pour séduire les femelles bien sûr ! Mais il n'est pas le seul à convoiter toutes ces biches, il doit montrer aux autres mâles qui est le plus fort. Et pour cela, il est prêt à utiliser ces grands bois qu'il a sur la tête, et qu'il perdra durant l'hiver.

Mais au fait, comment s'appelle cette période des amours ?

Trouve la réponse grâce aux lettres en orange

3 LA CERISE SUR LE GÂTEAU... POUR LES OISEAUX

BALISE 92

Limite de végétation

Tu te trouves au pied d'un cerisier sauvage ou merisier. En été, celui-ci est rempli de belles cerises bien rouges qui attirent les animaux qu'on appelle frugivores (qui mangent des fruits). Voici une liste d'animaux susceptibles de manger ces cerises...

Mais ? Il y a un intrus. Peux-tu le trouver dans cette liste ?

- 1 La mésange charbonnière
- 2 Le merle
- 3 La marmotte
- 4 Le renard

4 UNE ARMÉE AU SERVICE DE LA FORÊT

BALISE 93

Croisement de chemins

Elles sont des centaines de milliers dans la forêt à travailler jours et nuits pour nourrir leur reine et leur colonie, et se faisant, entretiennent et nettoient la forêt que tu traverses.

Mais qui sont ces minuscules soldats ?


Aide-toi du code pour déchiffrer le message crypté.

A	B	C	D	E	F	G	H	I	J	K	L	M
22	13	19	8	21	2	23	12	6	18	4	11	17
N	O	P	Q	R	S	T	U	V	W	X	Y	Z
1	14	9	7	20	24	3	25	10	16	5	26	15

2 - 14 - 25 - 20 - 17 - 6 - 24

5 LA CHÈVRE DES MONTAGNES

Il est l'un des animaux emblématiques de la montagne, réintroduit dans le Vercors en 1989. Pour le voir, il faut le mériter... Grimper en haut du sommet du Grand Veymont par exemple, cette montagne qui domine Gresse-en-Vercors à 2341 mètres d'altitude. Sauras-tu le retrouver dans ce labyrinthe ?



BALISE 94

Clairière côté Est

6 DES P'TITS TROUS, TOUJOURS DES P'TITS TROUS

BALISE 95

Coude du chemin

Je suis un oiseau que l'on entend plus souvent qu'on ne me voit. Avec mon casque rouge et mon plumage noir, je tambourine sur un tronc pour trouver à manger ou construire ma loge, là où j'éleve mes petits.

Sais-tu qui je suis ?

- 1 La chouette effraie
- 2 Le pic noir
- 3 Le hibou grand-duc

7 LE RAPACE À BARBE

BALISE 96

Jonction de chemins

Considéré longtemps, à tort, comme une créature démoniaque, il est le plus grand rapace d'Europe. Sa spécialité ? Lâcher un os depuis le ciel pour qu'il se fracasse sur la roche, pour pouvoir le manger.

Connais-tu cet animal réintroduit dans le Vercors en 2010 ?



8 UN GOURMAND EST PARMI NOUS

BALISE 97

Croisement chemin/ruisseau

Si tu observes autour de cet arbre, tu trouveras peut-être des cônes décortiqués... Connais-tu l'animal qui a pu faire cela ?



- 1 La martre
- 2 Le chevreuil
- 3 L'écureuil

9 LA MARE PÉDAGOGIQUE

BALISE 98

Mare

Cette mare pédagogique permet à de nombreuses espèces de vivre, se réfugier et se reproduire.

Parmi elle, la grenouille rousse, dont la forme évolue beaucoup de sa naissance à l'âge adulte. Sauras-tu numérotter les étapes de la vie de la grenouille ?



Réponses aux questions :

1-R 1C-2A-3D-4B / 2-R : BRAME / 3-R3 / 4-R FOURMIS / 5-R LE BOUQUETIN / 6-R2 / 7-R GYPÆÈTE BARBU / 8-R3 / 9-R 3-1-4-2