



9,9 km



+ 60 m



3 h 45

1765 m
1730 m

Accès au départ

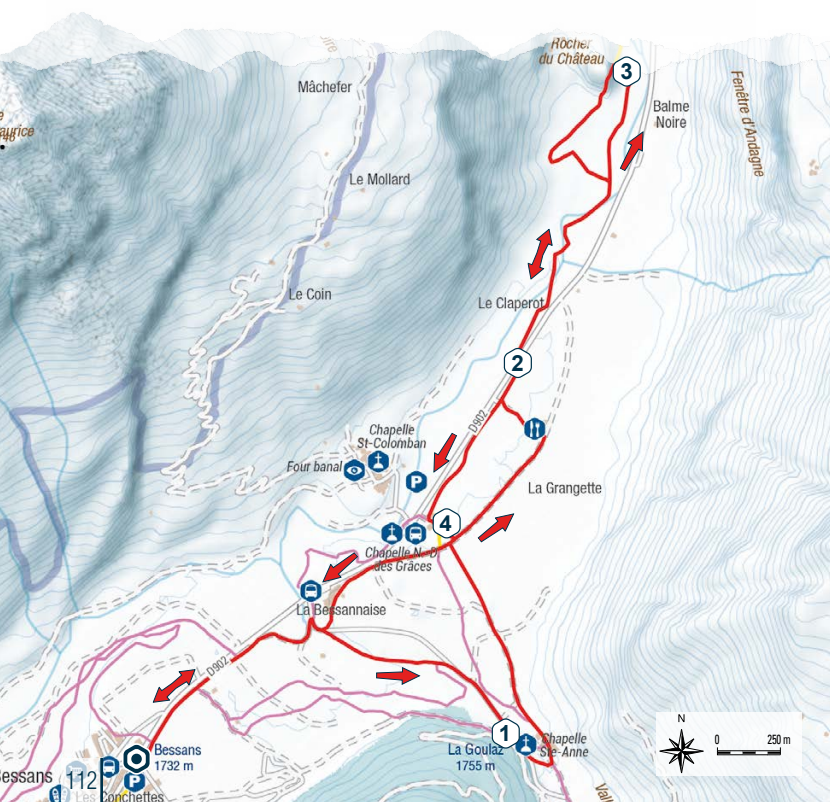
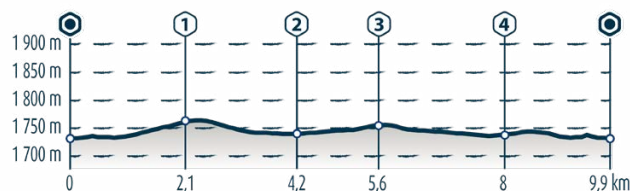
Bessans, Le Carreley - Domaine nordique de Bessans. Rue des Conchettes. Parking à proximité.

J'y vais en bus

Ligne S53 ou E2 : arrêt Hameau de la Neige



Scannez et suivez le parcours avec votre appli préférée




Les cerfs éternels

Sous le manteau de neige, le Rocher du Château veille depuis des millénaires. Sur sa paroi, des cerfs peints à l'ocre rouge semblent encore courir, figés dans le temps comme un souffle venu d'ailleurs. Marcher ici, c'est remonter le fil des âges, sentir la présence de ceux qui ont laissé leurs empreintes dans la montagne, entendre leur élan dans le silence hivernal.

- ➊ À partir du parking de l'Espace sportif Le Carreley, avancer vers La Bessanaise, franchir le Torrent d'Avérole, puis obliquer à droite pour atteindre le hameau de La Goulaz.
- ➋ 0 h 45 - À La Goulaz, contourner les maisons et emprunter le chemin qui traverse le plateau de Travérole. Rejoindre ensuite le restaurant avant de traverser la route.
- ➌ 1 h 45 - De l'autre côté, poursuivre sur la piste damée en double sens, franchir l'Arc et longer sa rive opposée jusqu'au croisement situé au pied du Rocher du Château.
- ➍ 2 h 20 - Au carrefour, tourner à gauche pour revenir au bord de l'Arc, le retraverser, puis progresser sur le tronçon en double sens jusqu'à la route. La traverser avec prudence et continuer vers la Chapelle Notre-Dame des Grâces.
- ➎ 3 h 10 - Depuis la chapelle, prendre la direction de La Bessanaise, franchir à nouveau le torrent et suivre l'itinéraire menant au point de départ.
- ➏ 3 h 45 - Espace sportif Le Carreley.

⚠️ Soyez vigilants

Ce parcours traverse des prés. Sans neige il n'est pas praticable.



Lièvre variable - M. Mollard, PN Vanoise