



CONSEILS POUR LES CYCLISTES

- N'oubliez pas votre casque ainsi que votre carte papier
- Faites attention à tous les usagers de la route et des chemins
- Respectez le code de la route
- N'oubliez pas l'application Mhikes et votre smartphone



POUR TOUS RENSEIGNEMENTS COMPLÉMENTAIRES, VEUILLEZ CONTACTER HAUT RHÔNE TOURISME

> **04 50 59 26 56**

Cette fiche de randonnée a été élaborée par les services de Haut-Rhône Tourisme qui a en charge la mise en place des boucles géoguidées sur le territoire des Usse et Rhône



Les Berges du Rhône



© Laurent Madelon

Intérêt :

- Difficulté VAE : **Moyenne**
- Caractéristiques :
- **2h00 (Vélo à Assistance Électrique)**
- **21.8km**
- **Dénivelé cumulé : 200m**
- Départ : **Base Nautique Aqualoisirs (Seyssel 01)**

En fin de parcours, vous pourrez visiter l'exposition à la Maison du Haut-Rhône où vous trouverez toutes les informations que vous souhaitez concernant le fleuve et la région.






## E > LES BERGES DU RHÔNE

Cette boucle géoguidée est téléchargeable sur l'application Mhikes. Ce topo-guide est une aide en cas de problème technique sur l'application. Privilégiez donc l'application pour réaliser ce sentier.

**P** Prendre le sentier longeant l'Anse du Rhône.

- 1 > Arrivé au niveau de la centrale hydroélectrique de Chautagne, prendre à gauche la route goudronnée. Puis, continuer tout droit et traverser la centrale. Continuez tout droit puis prendre à droite le chemin en terre longeant le Rhône.
- 2 > Tournez à droite puis de suite à gauche et continuez sur la route goudronnée.
- 3 > Traverser le barrage de Chautagne puis prendre à gauche.
- 4 > Continuez tout droit sur le sentier en terre longeant le Rhône.
- 5 > Prendre à gauche en direction du Pont du Fier.
- 6 > Prendre à gauche en direction de la Via-Rhône jusqu'à Seyssel.
- 7 > Au niveau du Port Gallatin, continuez tout droit en direction du Vieux Pont.
- 8 > Tournez à gauche sur le Vieux-Pont et empruntez à gauche les quais de Seyssel Ain.

### Comment faire cette randonnée ?

- 1 Ouvrir  ou  et téléchargez l'application 
- 2 Connectez vous à l'application et créez un compte
- 3 Connectez vous à votre compte et cliquez sur 
- 4 Tapez «Les berges du Rhône» et sélectionnez la boucle
- 5 Téléchargez la boucle en cliquant sur , activez votre GPS et lancez la boucle en cliquant sur 