

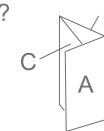
Bellegarde en Forez - La Montagne par les Granges

Proposé par :
Office de tourisme Forez-Est
"Ce PDF a été généré à partir de Cirkwi, la
plateforme de partage d'activités touristiques
qui vous fait voyager"

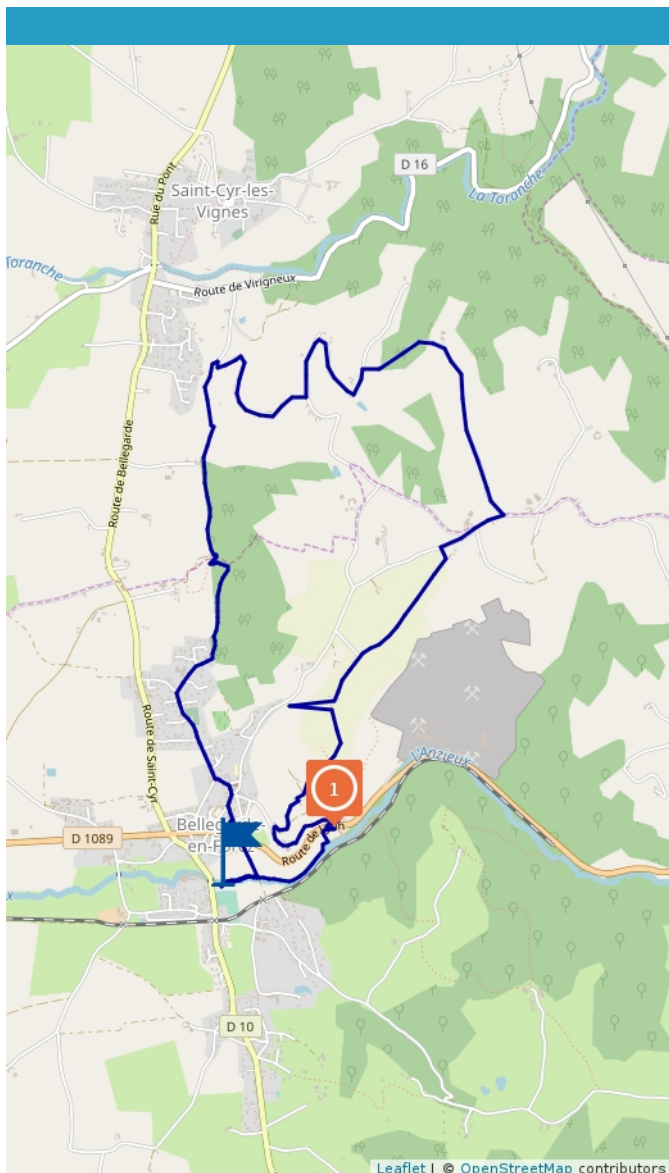
www.cirkwi.com/circuit/97239



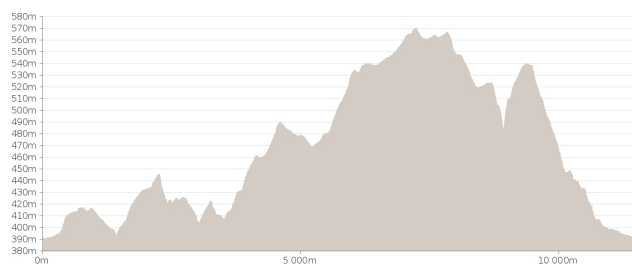
Comment plier ?



Ce circuit est composé de
1 point d'intérêt



Office de tourisme Forez-Est



10.44 km

Marche : 2h30



maxi 570 m

mini 390 m

378 m

-378 m

Suivre le balisage BeF4

DEPART: Parking du stade de foot, route de Saint-Galmier à Bellegarde en Forez.

- Au panneau d'informations, traverser l'Anzieu sur la passerelle, et longer la rivière jusqu'au petit pont

- Tourner à gauche sur le chemin montant, traverser la D1089 et prendre, en face la rue de l'Orme
Passer devant la mairie, la maison natale de Claude Javogue, l'église Saint-Ennemond

- Continuer à gauche jusqu'au château de la Verchère, prendre la rue du Gros Chêne à droite et passer devant le cimetière

- Tourner à droite dans le chemin de la forêt, passer devant la résidence l'Adret, puis, à la fourche prendre à droite le chemin de la Font Bertin
Au bas de la première descente continuer à droite avec une première vue sur le Forez.
Continuer toujours à droite sur le chemin qui monte jusqu'à la route goudronnée de la Montagne

- Monter, à droite jusqu'au lieu dit « les Granges » : à mi-chemin, vue sur le village de Saint Cyr, son clocher et le château du Perret (la Sauvalière)

- Tourner à gauche et suivre la route goudronnée jusqu'à la route qui vient de Maringes (jonction avec le circuit BeF 4v)
que l'on prend à droite, jusqu'au 2ème chemin à gauche, direction Bel Air

- A 20 mètres, tourner à droite pour prendre le sentier herbeux qui descend jusque sur la route goudronnée des Acacias
Monter tout droit : vue sur le chantier des carrières de la Loire

- Cette route se transforme en chemin en tournant à gauche : en haut de ce chemin, possibilité d'aller vers la Madone à 100m à droite : vue exceptionnelle sur les monts et la plaine du Forez

- Descendre le chemin de Rampeau jusqu'à la rue du Vieux Château, tourner à gauche et passer par la porte Baudin
Traverser la D1089 (circulation dense ATTENTION) et descendre en direction du moulin

Cet itinéraire vous est fourni à titre indicatif. Cirkwi ne certifie pas la fiabilité des informations contenues dans les textes, cartes ou photos de cet itinéraire.
Retrouvez plus d'infos sur www.cirkwi.com



Mise à jour le 02/01/19 par Office de tourisme Forez-Est et généré par
www.cirkwi.com

- Avant le panneau indiquant "Moulin du Château" prendre le sentier à droite qui arrive à la rivière
Passer devant le moulin à trèfles " le Batou" ; à voir, sur la droite, le château
Rejoindre le parking en longeant la rivière de l'Anzieu.

Plus d'informations sur www.rando-forez-est.com

1

Le Parc
42210 Bellegarde-en-Forez
Altitude : 408m

Château, Eglise & Abbaye

Chateau de Bellegarde

Le château de BELLE-GARDE : château médiéval, propriété des Comtes du Forez jusqu'en 1521. La partie Renaissance fût construite par les descendants de Guillaume de BRON. Les Seigneurs prirent le nom de RANVIER de BELLEGARDE. Anatole de RIVEYRIEUX, Comte de CHAMBOST, remit le château en état et fit construire la tour carrée, lui donnant son aspect actuel. (visite extérieure possible lors des journées Nationales du Patrimoine)



Mairie Bellegarde