



Le site archéologique

Depuis 1961, les ruines d'une maison forte ayant appartenu au chevalier Jean de Sacé, concentrent l'essentiel des fouilles. Construite vers 1290, elle a été incendiée vers 1360 par une compagnie anglaise qui sévissait dans la région. La visite commentée permet de découvrir la maison forte et son réseau de souterrains datant de l'époque gallo-romaine. Les autres vestiges découverts sur le site sont exposés dans le musée archéologique du village.



Le jardin médiéval

Ce jardin botanique présente près de 800 espèces végétales qui existaient au Moyen Âge. Les utilisations de ces fleurs, légumes, plantes médicinales, tinctoriales et de sorcellerie vous feront découvrir la vie quotidienne de cette époque.

La forêt

Des grands massifs qui couvraient la région avant le Moyen Âge et des importants défrichements, il reste aujourd'hui quelques très belles forêts comme celle qui borde Brain. Aujourd'hui, chênes et pins maritimes se partagent le territoire. Régulièrement entretenue, la forêt est fréquentée par de grands animaux, notamment des chevreuils. Des oiseaux, en particulier des mésanges, trouvent dans les arbres morts à la fois le gîte et le couvert.



A PROXIMITÉ

Fontaine Saint-Maurille - Chevalerie de Sacé - Anjou Myrtilles (4.5 km)

Brain sur Allonnes

La forêt de nos ancêtres

Circuit dans les allées sablonneuses de la forêt communale de Courcy. Il est fréquent d'y rencontrer du gibier, notamment des chevreuils.

7.2 Km

1h50

Pédestre



Prudence en période de chasse.

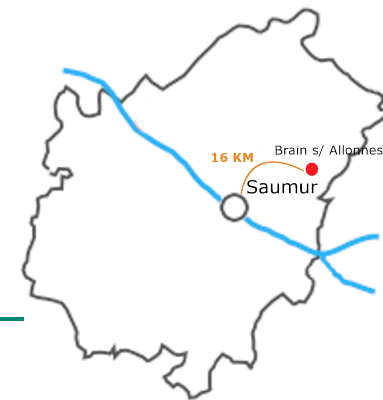
INFOS PRATIQUES

Parking du site médiéval de la Chevalerie de Sacé

Balisage vert

Boucle

Praticable en VTT/VTC (0h50)



SERVICES À PROXIMITÉ

Point information - Aire de pique-nique - Hôtel - Piscine

ACCÈS DEPUIS SAUMUR

D347 et D10

CHARTRE DE LA BONNE PRATIQUE

- Rester sur le sentier
- Respecter les cultures
- Ne pas cueillir ou ramasser les fruits
- Ne pas faire de feu
- Ramener les déchets
- Tenir les chiens en laisse
- Etre discret
- Respecter les autres usagers des chemins

CIRCUITS A PROXIMITÉ

Vernoil le Fourrier - 20 Km (Circuit à 10.2 km)

Montsoreau - 16 Km (Circuit à 11.6 km)

CODE DU BALISAGE

- Bonne direction
- Mauvaise direction
- Tourner à gauche
- Tourner à droite



Flashez le QR code pour aller au point de départ



La forêt de nos ancêtres - BRAIN SUR ALLONNES



Départ : Brain-sur-Allonnes (Chevalerie de Sacé). Du parking, tournez à gauche puis à droite et prenez le chemin sur votre gauche. Continuez-le jusqu'à l'intersection.

(1) Prenez à gauche et continuez jusqu'au carrefour au niveau du stade de sport. Continuez sur cette allée jusqu'au carrefour à environ 1,7km.

(2) Tournez à gauche puis prenez le premier sentier à gauche. Suivez-le sur environ 2km. Il suit le GR36.

(3) Virez à gauche, au niveau du 6ème chemin. Tournez à gauche puis à droite et poursuivez jusqu'au carrefour des 4 chemins.

(4) Tournez à gauche puis à droite et de nouveau à gauche en angle droit.

(5) Prenez le 3ème chemin à gauche, au niveau du site archéologique. Continuez jusqu'à la prochaine intersection.

(6) Tournez à gauche puis à droite jusqu'au carrefour des Six Allées.

(7) Prenez le 2ème chemin à droite et revenez au point de départ.