

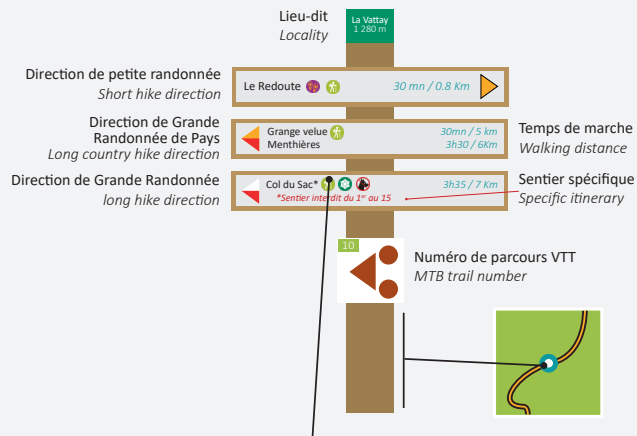
Le col de la Faucille propose une variété d'activités pour tous les âges, avec la tyrolienne géante de 905 mètres pour les amateurs de sensations fortes, et la luge sur rails pour une descente sécurisée en famille. Les jeunes aventuriers apprécieront le parcours accrobranche et le mini-golf pour un moment ludique. Les enfants pourront aussi explorer le parcours de la Vouivre, une aventure éducative avec toboggans et jeux interactifs pour découvrir un trésor caché.



© Ben Bekker

The Col de la Faucille offers a variety of activities for all ages, with a giant 905 metre long zip line for thrill-seekers as well as a summer toboggan for families. Young adventurers will appreciate the go ape tree climbing route and mini-golf for a fun-filled time. Children can also explore the Vouivre itinerary, an educational adventure with slides and interactive games to discover hidden treasure.

Signalétique / Signpost



Itinéraire de randonnée
Hiking route



Itinéraire GR9
GR9 route

Itinéraire pénétrant en
Réserve naturelle
Itinerary entering the
natural reserve



Itinéraire Grandes
traversées du jura
"Grandes traversées
du Jura" route

Itinéraire interdit aux chiens
même en laisse
Dog prohibited route
(even on a leash)



Itinéraire avec table d'orientation
Itinerary with orientation table

Itinéraire ski de randonnée
Cross-country skiing route



Itinéraire raquette
Snowshoes route

Balisateur de jalonnement / Signposting

Grande Randonnée GR®
GR Long hiking route



Petite Randonnée
Hike



Grande Randonnée de Pays
Long country hike



Pays de Gex
agglo

Difficulté : * * * * | Départ : Col de la Faucille

0.9 km

21 m (+/-)

0H45

Période d'ouverture : du 01/04 au 30/11*
* soumis aux conditions d'enneigement

Chiens autorisés

Randonnée pédestre

Col de la Faucille
Belvédère de la Redoute



PAYS DE GEX
MONTS JURA
Tourisme

Une courte balade accessible aux plus jeunes, qui mène rapidement à un magnifique point de vue sur Genève, le Salève et le majestueux Mont-Blanc.

(1) Départ devant l'office de tourisme, Passer les barrières rouges et blanches et prendre le petit sentier sur la droite du parking, continuer le long des parkings, **(2)** prendre le chemin blanc sur la droite. **(3)** Sur la placette prendre le sentier sur la gauche pour rejoindre le **(4)** belvédère de la Redoute, Le retour se fait par le même chemin.

A short walk for younger visitors, quickly leading to a magnificent view of Geneva, the Salève and the majestic Mont-Blanc.

(1) Start in front of the tourist office, pass by the red and white gate and take the small path on the right of the parking lot, continue along the parking area **(2)** take the white path on the right. **(3)** On the small square, take the path on the left to reach the **(4)** belvedere de la Redoute, return along the same path.

 Limites Réserve naturelle nationale
 Zone de quiétude de la faune sauvage

