DÉCOUVERTE DE LA BIODIVERSITÉ - REFUGE LPO

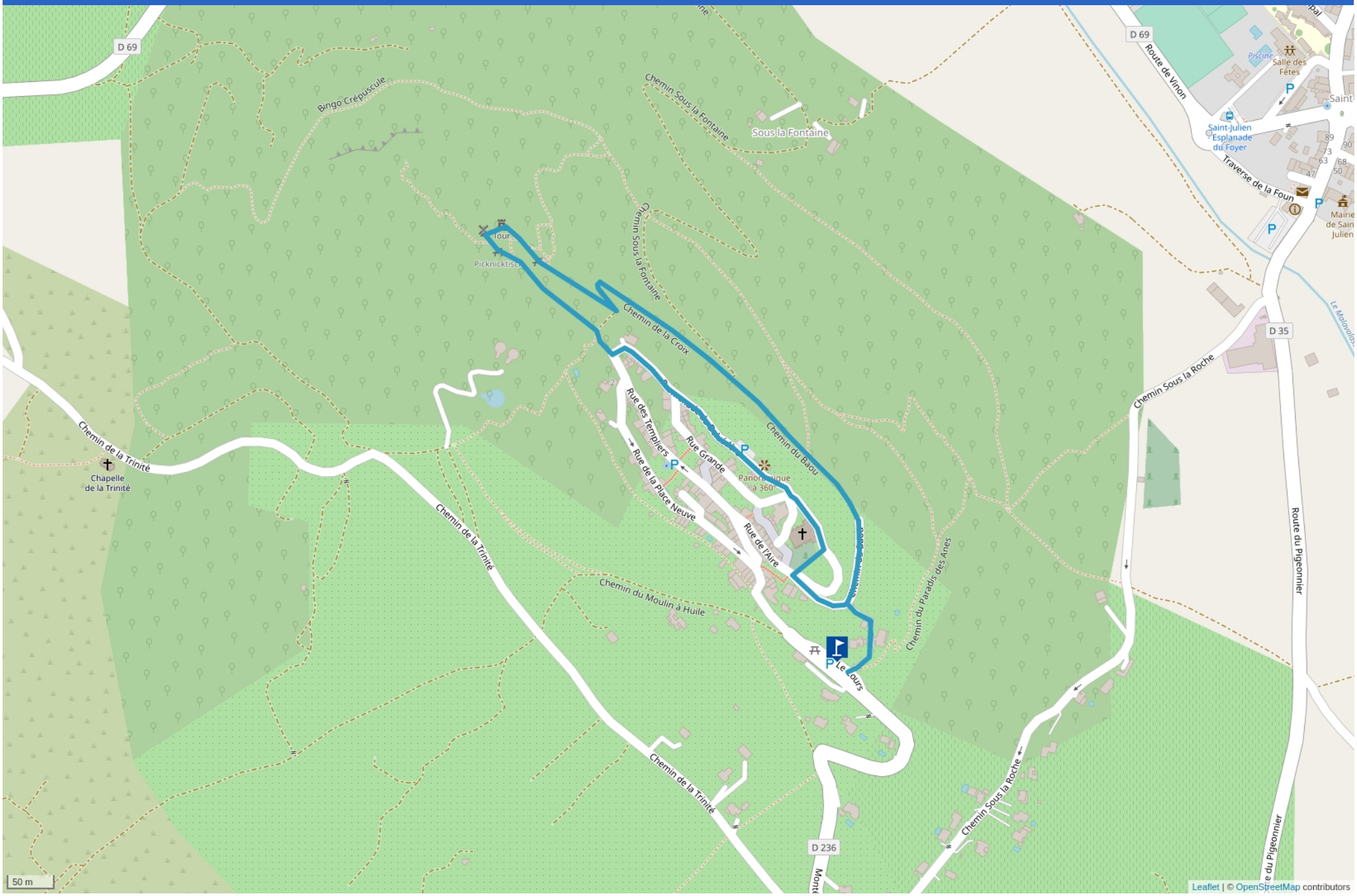

Cet itinéraire vous est fourni à titre indicatif. Cirkwi ne certifie pas la fiabilité des informations contenues dans les textes, cartes ou photos de cet itinéraire. Retrouvez plus d'infos sur **www.cirkwi.com**

Mise à jour le 23/11/23 par Provence Verte & Verdon Tourisme et généré par **www.cirkwi.com**

Découverte de la biodiversité - Refuge LPO

Proposé par :
Provence Verte & Verdon Tourisme
"Ce PDF a été généré à partir de Cirkwi, la plateforme de partage d'activités touristiques qui vous fait voyager"**www.cirkwi.com/circuit/508063**

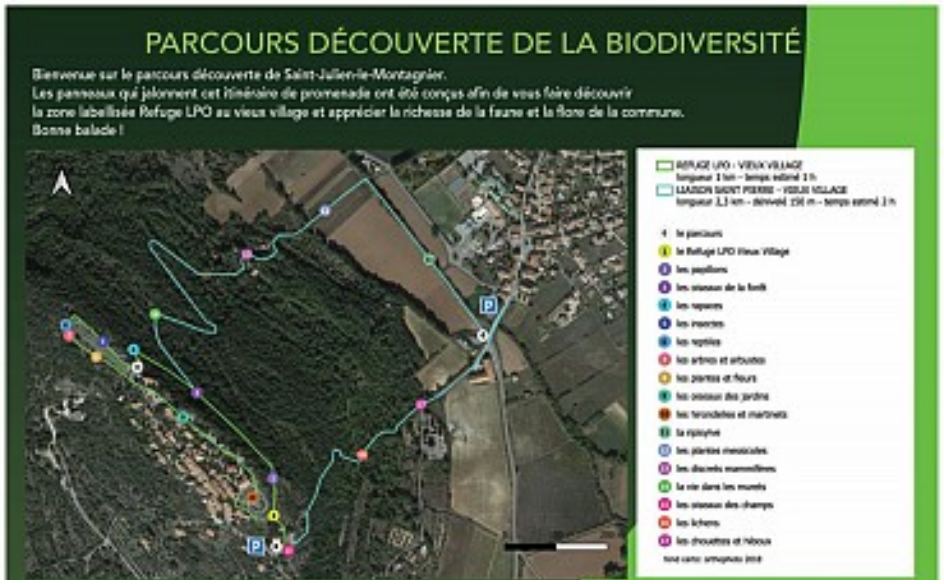

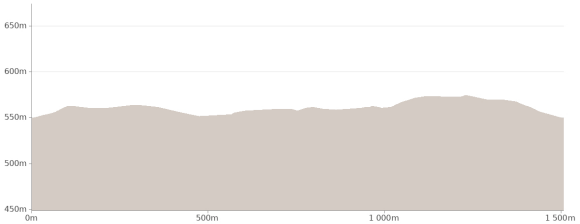

Départ : Le Cours - 83560 SAINT-JULIEN

1.50 km

1h

Très facile

maxi 574 m

40 m

mini 549 m

Découvrez le refuge LPO du Vieux village avec un parcours jalonné de panneaux explicatifs sur la faune et la flore et des anecdotes ! Une liaison est également possible depuis Saint-Pierre.

PARCOURS "REFUGE LPO - VIEUX VILLAGE" :

1. Depuis le parking du Cours au vieux village. Se diriger vers le fond et monter à gauche du "Chemin du Paradis des ânes". Après quelques mètres se faufiler à gauche de l'habitation (n°73) et la longer. A l'intersection tourner à droite. A la croix de mission, grimper à gauche le chemin qui rejoint l'aire de Gourdane.
2. Se diriger vers la droite en direction des Moulins en passant devant la Chapelle.
3. Aux Moulins, faire demi-tour par l'autre de l'aire
4. Franchir la porte, puis immédiatement après grimper à gauche la « Promenade » du Belvédère ». Ne pas manquer de monter au belvédère pour une vue à 360°. 50 mètres après poursuivre sur le chemin en contrebas de l'église et longer le mur du cimetière.
5. Descendre à gauche le « Chemin du Baou ». Reprendre à droite, le sentier emprunté à l'aller pour rejoindre le parking de départ.

DEPUIS SAINT-PIERRE :

1. Depuis le parking monter les escaliers pour rejoindre la route, puis se diriger à droite. Après quelques mètres, après avoir traversé « le pont » descendre à droite sur le sentier qui longe le parking en passant devant le puits.
2. Après 500 mètres à l'intersection, remonter le sentier à gauche. Poursuivre à gauche l'ascension. Passer devant la Fontaine. Suivre le sentier qui grimpe et serpente jusqu'à la croix de mission.
3. A la croix de mission, grimper à droite le chemin qui serpente et rejoint l'aire de Gourdane.
4. Se diriger vers la droite en direction des Moulins en passant devant la Chapelle.
5. Aux Moulins, faire demi-tour par l'autre côté.
6. Franchir la porte, puis immédiatement après grimper à gauche la « Promenade » du Belvédère ». Ne pas manquer de monter au belvédère pour une vue à 360°. 50 mètres après poursuivre sur le chemin en contrebas de l'église, la contourner et longer le mur du cimetière.
7. Descendre à gauche le « Chemin du Baou ». Faire un aller/retour de 50 mètres pour voir les panneaux 1 & 2. Puis prendre le sentier qui descend jusqu'au parking.
8. Se faufiler sur le "Chemin du Paradis des ânes" en épingle en contrebas de la maison n°73. Au 1er virage prendre à droite, puis au second (énorme rocher) prendre à gauche. A la sortie du chemin, prendre à gauche sur la route goudronnée. Au stop, prendre à gauche pour rejoindre le parking de départ.

PASSAGES DÉLICATS

Prudence avec les enfants en bord de "falaise"

CONTACT

Téléphone : 04 94 77 20 01
Email : barjols@provenceverteverdon.fr

PÉRIODE D'OUVERTURE

Toute l'année.
Sous réserve de conditions météo favorables.

TOURISME DURABLE

En chemin, de nombreux panneaux explicatifs sur la faune et la flore.

Cet itinéraire vous est fourni à titre indicatif. Cirkwi ne certifie pas la fiabilité des informations contenues dans les textes, cartes ou photos de cet itinéraire. Retrouvez plus d'infos sur **www.cirkwi.com**

Mise à jour le 23/11/23 par Provence Verte & Verdon Tourisme et généré par **www.cirkwi.com**