

Loge de vigne



Tout paysan avait le souci de tout produire y compris son vin. Chacun avait son lopin de vigne assez grand pour assurer sa consommation annuelle et assez petit pour être travaillé en une seule journée.

Mais les coteaux propices à la vigne étaient souvent loin de la ferme ou de la maison.

Le vigneron arrivait donc le soir avec son cheval, mangeait et dormait dans sa loge.

Dès l'aube du lendemain commençaient les travaux qui se terminaient à la nuit. La « loge » servait assez peu souvent, d'où son mobilier rustique et un confort inexistant : pas de puits sur ces coteaux arides, mais l'eau est-elle si indispensable au vigneron ?




COMMUNAUTÉ DE COMMUNES
Pays d'Astrée

Boën

Chemin de la Garenne

04

Chemin de l'Astrée



Balisage : blanc et jaune
Chemin N



Parcours de 11 km
270 m de dénivelé
3H00, moyen.

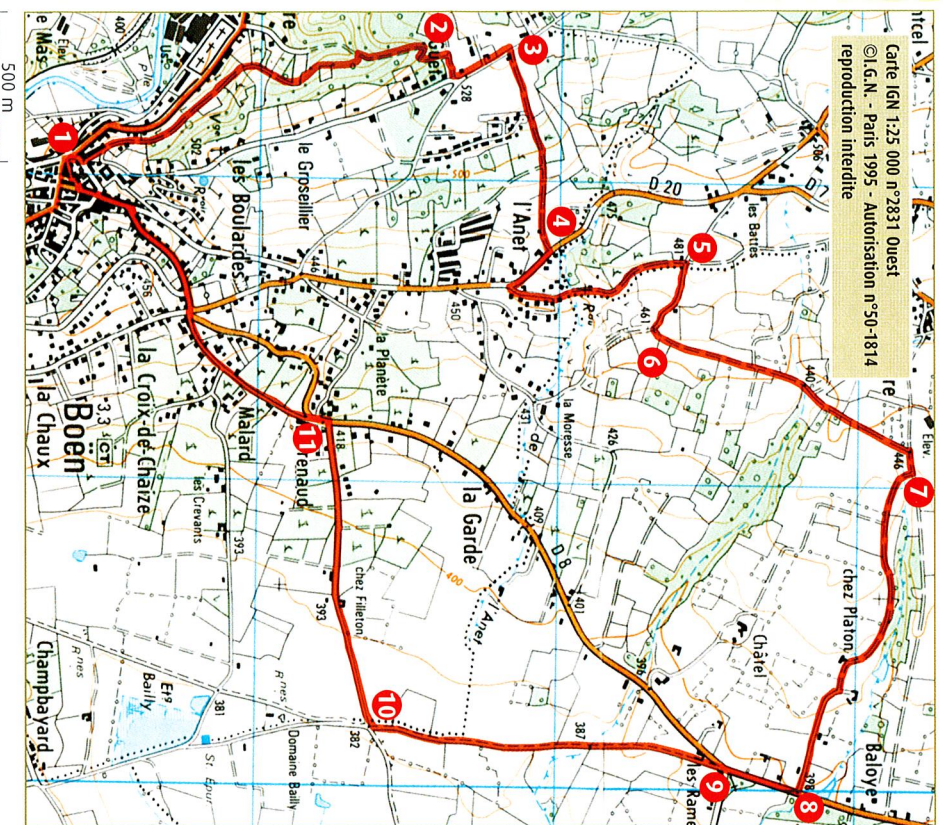


À découvrir : Château Musée de la vigne,
Vue sur le Volcan de Travorche,
Loges de vigne,
Ancienne propriété du comte de Neufbourg,
Vue sur Monts du Lyonnais,
Plaine du Forez et ses étangs, Pic de Montverdun.



Départ : Devant le château de Boën.

Chemin de la Garenne



Départ devant le **château de Boën (1)**. Prendre à gauche les escaliers du chemin de la Garenne, puis la voie goudronnée qui s'élève légèrement à gauche entre deux murs de pierres. Vue sur la **Vallée du Lignon** et le **Volcan de Travorce**.

Le goudron s'arrête pour devenir un chemin à flanc de colline. Là, la vigne était autrefois très présente avec les **loges de vigne** servant d'abri lors des travaux d'entretien et de récolte. Suivre ce sentier qui monte à travers bois et

redescend par deux marches en pierre en rejoignant le **chemin Giraudier**.

Prendre à droite et monter en serpentant pour arriver dans une prairie **(2)**, tourner à droite et rejoindre le goudron. Prendre à gauche la rue des Pelouses. Dépasser une mare et prendre le chemin qui descend à droite **(3)**. Vue sur la **Plaine du Forez** avec **ses étangs** et les **Monts du Lyonnais** en face. Laisser le hameau du Guet à droite et continuer tout droit.

À la D20, **(4)** prendre à droite sur 100 m, puis à gauche l'impassée de l'Anet. Suivre le chemin en face entre les n°12 et n°14, avec à gauche une loge de pierre (photo A) et une loge en pisé, puis tourner à droite **(5)** en direction d'une autre loge (photo B). Vue du sud au nord sur les **Monts du Lyonnais (Montagnes du Matin)**, le **Pic de Montverdun**, le **Mont d'Uzore**, le **château Ste Anne** et les **Monts du Forez (Montagnes du Soir)**.


50 m après la loge, prendre à gauche **(6)** en laissant un chemin à droite, puis au premier croisement continuer tout droit. Après le passage d'une goutte, dépasser une loge par la droite. À proximité d'une exploitation agricole, prendre à droite en direction d'Arthur, faire 30 m et prendre à droite **(7)** un chemin parallèle à une goutte (photo C).

Au hameau de **chez Platon**, près d'une ferme en pisé, prendre à gauche un chemin goudronné et arriver au stop **(8)** de la D8 avec en face l'**ancienne propriété du Comte de Neufbourg**.

Tourner à droite et suivre le goudron sur le côté gauche, passer devant une croix monolithique (photo D) **(9)** pour arriver à un croisement important. Prendre à gauche sur quelques mètres puis tout de suite à droite, et longer à gauche la route principale. Vue sur le **château de Ste Anne** en face et les **Monts du Forez** à droite.

Au carrefour proche de la déchèterie **(10)**, franchir à droite le goudron en direction de Boën. À la première maison, si le portail est ouvert, admirer un magnifique hangar avec des colonnes cylindriques en briques. Au stop, prendre à gauche **(11)**, puis tout droit le **chemin de Grenaud**.

Arriver près du stade, prendre à gauche par la rue de Roanne, direction centre-ville. De là retour au point de départ.



D

B