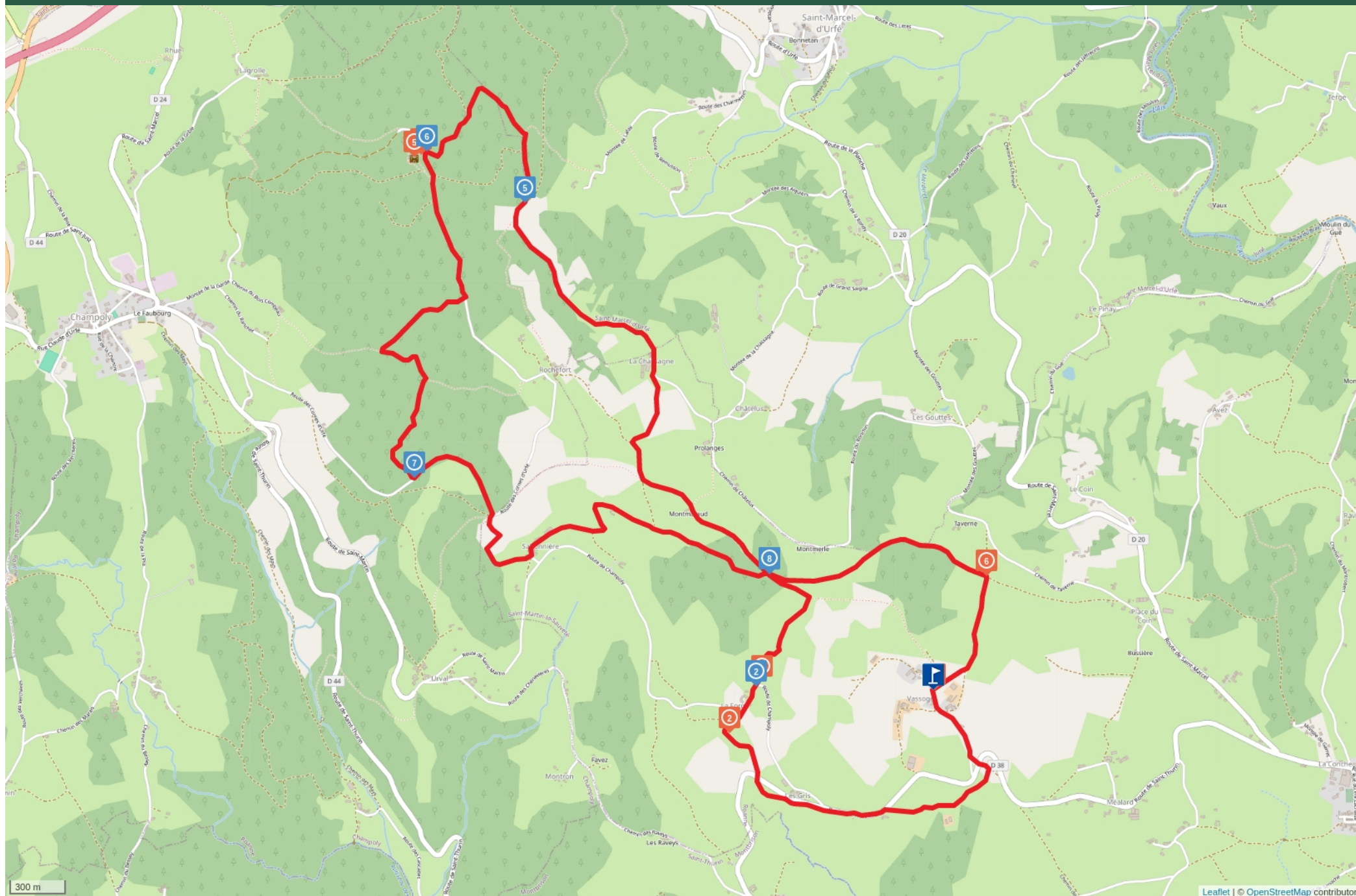


LES CORNES D'URFÉ



Cet itinéraire est délivré après expertise par les comités départementaux. Il répond aux critères de qualité définis par la FFRandonnée.

www.ffrandonnee.fr/la-federation/espace-professionnels/labellisation-des-itineraires-pr



Mise à jour le 04/07/25 par FFRandonnée Loire et généré par www.ffrandonnee.fr

Les Cornes d'Urfé

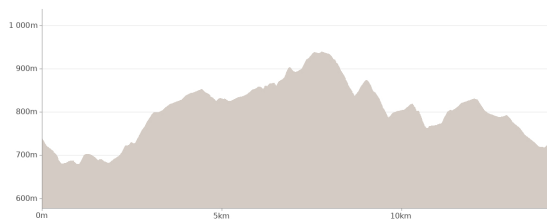
Proposé par : **FFRandonnée Loire**

Validé par la FFRandonnée

"Ce PDF a été généré par la FFRandonnée, association regroupant divers clubs permettant l'accès aux randonneurs à des sentiers balisés"



A. Anriot - Madame Orelle



Départ : Vassauges - 42260
SAINT-MARTIN-LA-SAUVETÉ

14.66 km

4h30

Moyen

maxi 938 m

543 m

mini 677 m

543 m

Depuis Vassauges, partez à l'assaut du château des Cornes d'Urfé ! Le circuit qui monte à plus de 900 m d'altitude, offre une variété de panoramas et la fraîcheur des sapinières.

BALISAGE

Blanc-jaune n°3 rouge

COTATIONS

Difficulté : 4/5

Effort : 3/5

Risque : 2/5

Technicité : 2/5

Cet itinéraire est délivré après expertise par les comités départementaux. Il répond aux critères de qualité définis par la FFRandonnée.

www.ffrandonnee.fr/la-federation/espace-professionnels/labellisation-des-itineraires-pr

Pour plus d'informations à propos des cotations, rendez-vous sur : <https://www.ffrandonnee.fr/randonner/securite/cotation-des-randonnees-pedestres>

PARKINGS

Départ :
Dans le hameau.

PARKING

Dans le hameau.

LABEL

Ce circuit comporte 83% de sentiers non revêtus.

<https://fichier0.cirkwi.com/image/photo/info/21867902/fr/0.jpg400400>

A DÉCOUVRIR EN CHEMIN

La Forge : fontaine du Père Janvier, ferme traditionnelle et oratoire
château des Cornes d'Urfé Xlle (tables d'orientation)
panoramas

UNE RANDONNÉE PROPOSÉE PAR ...

<https://fichier0.cirkwi.com/image/photo/info/21867903/fr/0.jpg400288>

SITUATION

Vassauges (commune de Saint-Martin-La-Sauveté), à 13 km à l'ouest de Saint-Germain Laval par la D 38.

REMERCIEMENTS

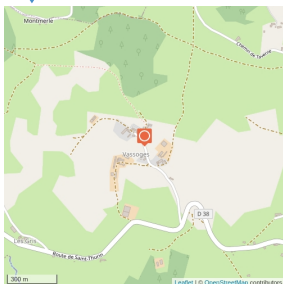
Nous remercions **Loire Tourisme** pour son autorisation, donnée à titre gracieux, d'utilisation de ses photos.



Mise à jour le 04/07/25 par FFRandonnée Loire et généré par www.ffrandonnee.fr

1

Lat : 45.8399746 - Lng : 3.8916239 - Altitude : 737.09m

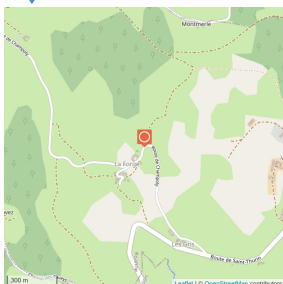


Étape 1

Descendre par la route d'accès, emprunter à gauche le petit sentier en herbe. Traverser la D 38 puis emprunter le chemin à droite. Poursuivre par la D 38, utiliser le chemin parallèle à gauche, traverser la D 38, puis gravir le sentier qui mène à La Forge. Passer devant la fontaine, monter à droite jusqu'à la D 38. Dans le virage obliquer à gauche vers l'oratoire.

2

Lat : 45.8401133 - Lng : 3.8795625 - Altitude : 725.65m

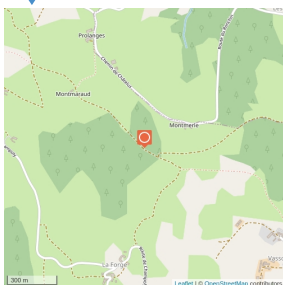


Étape 2

Après l'oratoire, monter par le chemin sur la crête, puis virer à gauche et entrer en sous-bois.

3

Montmaraud - 42260 SAINT-MARTIN-LA-SAUVETÉ - Altitude : 809m

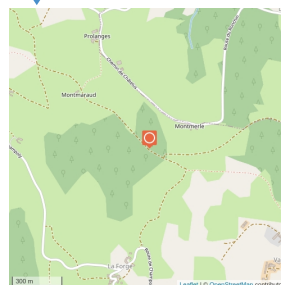


Étape 3

Au poteau de Montmaraud, continuer au nord-ouest sur la piste (sens aller), passer devant un chalet. À la croix, monter à droite. Continuer par le chemin à droite (panneau « Pierres de la Chassagne »). Passer devant la ferme de la Chassagne et poursuivre par le large chemin à flanc de colline.

4

Lat : 45.8454754 - Lng : 3.880461 - Altitude : 803.67m

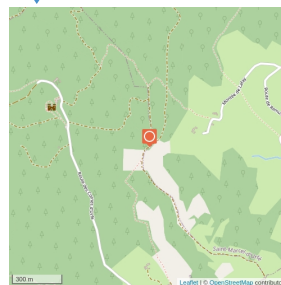


Étape 3

Au poteau de Montmaraud, continuer au nord-ouest sur la piste (sens aller), passer devant un chalet. À la croix, monter à droite. Continuer par le chemin à droite (panneau « Pierres de la Chassagne »). Passer devant la ferme de la Chassagne et poursuivre par le large chemin à flanc de colline.

5

Lat : 45.863069 - Lng : 3.863838 - Altitude : 851.29m

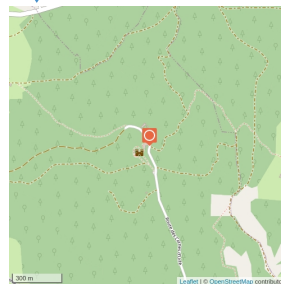


Étape 4

À l'entrée de la forêt, monter par le chemin à gauche pour rejoindre les ruines du château des Cornes d'Urfé.

6

Lat : 45.8655242 - Lng : 3.8571542 - Altitude : 916m



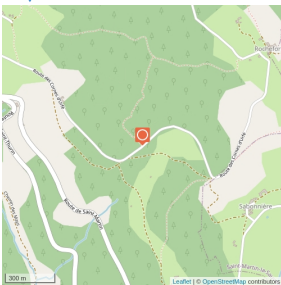
Étape 5

Suivre la route en direction de Rochefort sur 900 m, puis descendre à droite dans la forêt.



7

Lat : 45.8500161 - Lng : 3.8563117 - Altitude : 785.12m

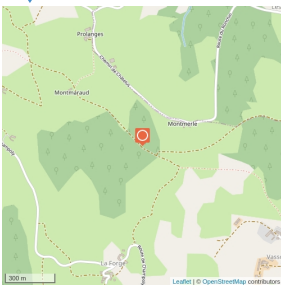


Étape 6

Prendre à gauche la route sur 700 m et, dans le virage à gauche, descendre par le chemin à droite jusqu'à Sabonnière. Traverser le hameau, continuer sur le chemin de terre puis, au premier croisement, continuer tout droit. Traverser le bois et retrouver l'intersection de l'aller.

8

Lat : 45.8454754 - Lng : 3.880461 - Altitude : 803.67m



Étape 7

De nouveau au poteau de Montmaraud, emprunter la piste à droite vers l'Est. À la croix du Paradis, prendre le chemin à droite et, près de Vassauges, monter par le chemin herbeux à droite pour regagner le point de départ.

1

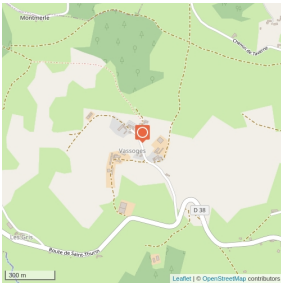
Vassauges - 42260 SAINT-MARTIN-LA-SAUVETÉ - Altitude : 737m

Lieux historiques



Hameau de Vassauges

Ce hameau est l'un des plus anciens de la commune de Saint-Martin-la-Sauveté. Son histoire remonterait à l'époque gallo-romaine, période durant laquelle il aurait été un centre religieux, à proximité d'une voie romaine. Au Moyen-âge, ce hameau disposait d'une église aujourd'hui démolie. Des pierres sont encore visibles... Une pierre tombale exposée sur la place du hameau témoigne de l'existence d'un cimetière proche de l'église.



2

La Forge - 42260 SAINT-MARTIN-LA-SAUVETÉ - Altitude : 711m

Histoires et Légendes

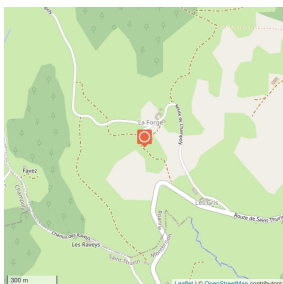
BC



Fontaine du père Janvier

La fontaine du père Janvier se situe en contre-bas du hameau de la Forge. Son nom rappelle le souvenir du père Janvier, prêtre réfractaire, guillotiné à Feurs le 1er juillet 1794.

Après son arrestation et avant son départ, il a béni cette fontaine. De mémoire d'homme on chuchote dans le pays que l'on ne l'a jamais vu tarir...



3

La Forge - 42260 SAINT-MARTIN-LA-SAUVETÉ - Altitude : 727m

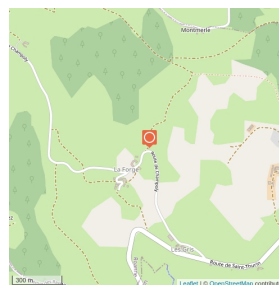
Patrimoine religieux

BC



Oratoire de la Forge

Un oratoire a été aménagé dans ce hameau de la Forge en 1992 à partir d'une loge cédée à la commune, moyennant le franc symbolique.



4

Route des Cornes d'Urfé - 42430 CHAMPOLY - Altitude : 925m

Château, Eglise & Abbaye

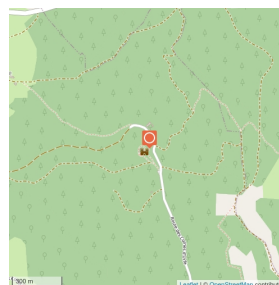
Lionel Lambert - Loire Tourisme



Le château des Cornes d'Urfé

Situées à plus de 900 mètres d'altitude, les ruines du château d'Urfé dominent le Forez, le Bourbonnais et l'Auvergne. Construit vers 1130, c'est le berceau de la famille d'Urfé, dont le membre le plus connu est Honoré, l'auteur du grand roman pastoral, l'Astrée.

Le château est démantelée après la Révolution française et gagne son surnom cornu par son aspect décharné. Depuis 1979, une association assure la restauration et l'aménagement de ce site en ruine.



5

Route des Cornes d'Urfé - 42430 CHAMPOLY - Altitude : 928m

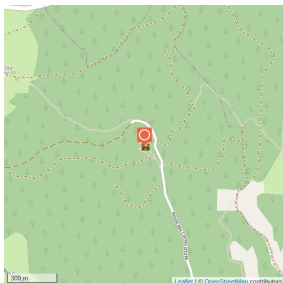
Points de vues et panorama

Itinera-magica



Table d'orientation des Cornes d'Urfé

Le château offre un panorama exceptionnel du haut du donjon où une table d'orientation permet de se repérer facilement. Situé à 930 m d'altitude, c'est un des rares lieux où, par temps clair le matin, on peut observer le Puy de Dôme et le Mont-Blanc simultanément !



6

Bussière - 42260 SAINT-MARTIN-LA-SAUVETÉ - Altitude : 741m

Lieux historiques

BC



Voie romaine

Au nord-est de Vassauges, au lieu-dit "le Paradis", une importante voie romaine a été découverte au début du XXe siècle. Elle partait de Lyon pour rejoindre Bordeaux en passant par Clermont-Ferrand. Des bornes milliaires jalonnaient la voie romaine tous les 481 m. L'une d'entre elles a été découverte et est exposée au belvédère de la Sauveté.

