

pratiqués dans tous les bâtiments de Provence où l'on se sert d'une espèce de sapin rouge qui quitte tous les ans sa feuille. C'est un bois fort, de belle couleur qui se façonne bien et est de longue durée.

Plusieurs maximes bonnes à observer par tous ceux qui font bâtir
Vauban - Les Oisivetés - Tome I

Villes et Pays d'art et d'histoire
Réseau des Sites Majeurs de Vauban
Guide des visites-découvertes
juillet à novembre 2014



laissez-vous conter Briançon



"Ces deux renforts sont fort considérables du Dauphiné et de Savoie. Ils sont en bois fort, de belle couleur qui se façonne bien et est de longue durée."



Visites-découvertes, mode d'emploi

1 h 30 ou un peu plus...

Les visites et animations durent entre une heure et demie et deux heures. Vous y participez sans la contrainte d'une inscription préalable, sauf pour les ateliers Patri'mômes des 7/12 ans.

Le lieu de rendez-vous est signalé par le pictogramme → Pour tout renseignement :

→ bureau/accueil service du Patrimoine n°26 sur le plan p 34

Porte de Pignerol

05100 Briançon

tél. 04 92 20 29 49

patrimoine@mairie-briancon.fr

+ infos sur le site de la mairie

www.ville-briancon.fr

Ouverture

Pendant les vacances scolaires : de 10 h à 12 h et de 14 h à 17 h 30

(18 h en juillet/août) du lundi au samedi

Hors vacances scolaires :

de 10 h à 12 h et de 14 h à 17 h 30

fermé le lundi matin et le samedi

Dimanches et jours fériés,

ouverture 1/4 heure avant la visite

Les tarifs

Visites-découvertes

plein tarif : 6,20 €

tarif réduit* : 4,60 €

Jours fériés et visites

en langues étrangères

plein tarif : 7,20 €

tarif réduit* : 5,60 €

Visites animées

plein tarif : 8,20 €

tarif réduit* : 5,60 €

La gratuité est accordée aux

enfants de moins de 12 ans

sauf pour "Les ateliers

Patri'mômes des 7/12 ans"

dont le prix est de 2 €

Carte Pass-Patrimoine

comprenant trois visites

valable un an de date à

date

plein tarif : 15,30 €

tarif réduit* : 11,25 €

*pour les bénéficiaires

du tarif réduit voir

page 23



Sommaire

Les fortifications de Vauban, patrimoine mondial - - - pages 4 et 5

L'actualité du Patrimoine - - - page 6

Les visites incontournables à Briançon - - - - - pages 7 à 9


Les visites insolites à Briançon - - - - - page 10


Les visites animées à Briançon - - - - - pages 11 à 13

Les événements - - - - - page 13

Les visites des villages autour de Briançon - - - pages 14 à 17

Patri'mômes - - - - - page 18 et 19

 Guided Heritage Tours - - - - - page 20

 Le visite guidate al patrimonio - - - - - page 20

Les expositions - - - - - page 21

Info plus - - - - - page 22

Les avantages - - - - - page 23

Calendrier - - - - - pages 24 à 31

Plans - - - - - pages 32 à 35



Les visites guidées signalées par ce logo ont été adaptées pour les personnes souffrant d'une déficience visuelle.

Une brochure en braille et gros caractères, disponible au service du Patrimoine, illustrera les explications du guide.

Laissez-vous conter Briançon, Ville d'art et d'histoire... ... en compagnie d'un guide-conférencier agréé par le ministère de la Culture.

Le guide vous accueille. Il connaît toutes les facettes de Briançon et vous donne les clefs de lecture pour comprendre l'échelle d'une place, le développement de la ville au fil de ses quartiers. Le guide est à votre écoute. N'hésitez pas à lui poser vos questions.

Le service du Patrimoine

qui coordonne les initiatives de Briançon, Ville d'art et d'histoire, a conçu ce programme de visites. Il propose toute l'année des animations pour les Briançonnais et pour les scolaires. Il se tient à votre disposition pour tout projet.

Si vous êtes en groupe


Briançon organise, sur réservation, des visites de la ville mais aussi des circuits autour de Briançon. Les brochures conçues à l'attention des groupes adultes ou enfants sont disponibles sur le site www.ville-briancon.fr ou sur demande au **04 92 20 29 49**. Possibilité de visite en anglais, allemand, russe, espagnol et italien. **N'hésitez pas à nous contacter.**

Rendez-vous en pages 24 à 31 pour composer votre programme.

Aidez-vous des différents pictogrammes pour repérer les thèmes des visites.

Les lieux de rendez-vous sont signalés par le pictogramme "→"

Si vous êtes équipés d'un Smartphone utilisez le QR code ci-contre pour accéder au calendrier



Attention, les visites durent 1 h 30 ou un peu plus et se déroulent en grande partie en extérieur. Suivant la saison et la météo, prévoyez des chaussures et des vêtements adaptés au froid. Pour garantir une bonne qualité d'écoute, elles sont limitées à une trentaine de personnes.

Briançon appartient au réseau national des Villes et Pays d'art et d'histoire

Le ministère de la Culture et de la Communication, direction générale des Patrimoines, attribue l'appellation Villes et Pays d'art et d'histoire aux collectivités locales qui animent leur patrimoine. Il garantit la compétence des guides-conférenciers et des animateurs de l'architecture et du patrimoine et la qualité de leurs actions. Des vestiges antiques à l'architecture du 21^e siècle, les villes et pays mettent en scène le patrimoine dans sa diversité. Aujourd'hui, un réseau de 179 territoires, villes et pays, vous offre son savoir-faire sur toute la France.

En région Provence Alpes Côte d'Azur

Arles, Pays de Carpentras et du Comtat Venaisin, Fréjus, Grasse, Hyères, Martigues, Menton, Pays de la Provence verte, Pays S.U.D. (Serre-Ponçon Ubaye Durance) et Pays des Vallées Roya Bévéra bénéficient de l'appellation Villes et Pays d'art et d'histoire.



Les fortifications de Vauban Patrimoine mondial...

Occupant une position stratégique à 1326 mètres d'altitude, la ville haute de Briançon, juchée sur un piton rocheux, s'impose comme un site unique de fortification de montagne. Ensermée dans des remparts projetés par Vauban, elle est, elle-même, couronnée par des forts d'altitude la rendant imprenable. Ce site majestueux et imposant permet de comprendre le génie d'adaptation dont a fait preuve le célèbre ingénieur militaire de Louis XIV. Bien qu'une importante partie de ces ouvrages ait été exécutée après sa mort, leur réalisation s'est faite selon ses principes jusqu'en 1734.

C'est à ce titre que les fortifications de Vauban à Briançon sont aujourd'hui inscrites sur la prestigieuse liste du Patrimoine mondial de l'UNESCO aux côtés de onze autres sites.

Sept ouvrages situés sur la commune ont eu le privilège d'obtenir cette reconnaissance au regard de leur authenticité, de leur état de conservation, de leur représentativité et de la politique de mise en valeur dont ils font l'objet.

L'enceinte urbaine et les aménagements intra-muros

(la collégiale, la place d'Armes et les deux poudrières).

Cet ensemble projeté par Vauban lors de ses passages à Briançon en 1692 et en 1700 fut réalisé pour améliorer la défense de la ville à la suite des incursions du duc de Savoie.

Le fort des Salettes

Ce fort a été envisagé par Vauban dès 1692 pour occuper le replat du Poët, dominant dangereusement la ville. Sa réalisation, à partir de 1709, fut guidée par les plans établis de son vivant.

Le pont d'Asfeld

Véritable ouvrage d'art, alliant prouesse technique et esthétique, ce pont a été construit afin d'assurer la liaison entre la ville haute et les forts situés sur la rive gauche de la Durance.

Le fort des Trois Têtes

Pivot du système défensif de Briançon, ce fort imposant a remplacé à partir de 1721 le camp retranché sur le plateau des Trois Têtes, jugé si important par Vauban pour la défense de la ville.

Le fort Dauphin

Conçue comme sentinelle avancée de la chaîne de fortifications, cette position assurait le croisement des feux avec le fort des Salettes afin d'interdire l'accès à la ville depuis le chemin du Piémont.

Le fort du Randouillet

Situé sur une position plus étroite et escarpée que les autres ouvrages, ce fort se développe sur trois plates-formes. Son rôle principal était d'empêcher une attaque de l'assaillant depuis les crêtes.

La communication Y

Ouvrage atypique dans l'histoire de la fortification, ce passage couvert avait une double fonction : assurer la communication du fort des Trois Têtes avec celui du Randouillet tout en barrant le vallon de Fontchristiane.

Cette adaptation totale au site, avec un étagement des défenses conçu pour assurer un flanquement mutuel, a créé un paysage fortifié exceptionnel qui justifie que les fortifications de Vauban à Briançon trouvent aujourd'hui leur place sur "le toit du monde".

Pour les visites des fortifications de Vauban,
rendez-vous en pages 8 et 9




Organisation
des Nations Unies
pour l'éducation,
la science et la culture



Fortifications de Vauban
inscrites sur la Liste du
patrimoine mondial en 2008

Réseau
des sites majeurs
Vauban



L'actualité du Patrimoine les travaux...

Des découvertes à l'église des cordeliers

Le chantier de restauration d'un des plus remarquables édifices de Briançon a commencé en novembre 2013. Les travaux visent à terminer ceux restés inachevés depuis les années 70, en vue de la reconversion de l'église en **Centre d'Interprétation de l'Architecture et du Patrimoine**. En même temps que les travaux d'aménagement du site - assainissement et restauration des sols, des murs et du couvrement - des recherches de décors peints ont été entrepris. Des graffitis, datant de l'occupation militaire, ont été trouvés sur le mur est. La voûte du chœur a fait l'objet d'un traitement visant à faire ressortir les sinopies déjà visibles, la frise les encadrant et des traces de décors sur les nervures de la voûte. Mais c'est sur les scènes de la vie de saint Antoine, dans la nef, que se concentrent les découvertes avec le dégagement de scènes jusqu'alors occultées. À suivre...

Fort des Salettes

Le fort, construit sur un éperon rocheux en balcon sur la route reliant Briançon à Montgenèvre, est fortement soumis à l'érosion. Les travaux de restauration, débutés en 2013, continuent cet été sur la partie sud et ont pour objectif une mise en sécurité générale, une conservation pérenne et une présentation satisfaisante du monument. Au programme : dévégétalisation des abords et des murs, purge des éléments naturels et maçonnés menaçant ruine, confortement et restauration des murs - reprise des maçonneries, remaillage des fissures, rejointoiement, restauration des couronnements, étanchéité des terrasses, remise en service des dispositifs d'évacuation des eaux pluviales. Pour améliorer la sécurité des visiteurs, des grilles et garde-corps en fer forgé seront installés.

Les visites incontournables à Briançon...

Calendrier en pages 24 à 31



Balade historique



Si vous voulez tout savoir sur Briançon, cette visite est pour vous. En flânant avec le guide-conférencier dans les ruelles pittoresques, vous découvrirez le riche passé de la ville, son architecture civile si particulière et ses fortifications de Vauban. Le parcours vous permettra de visiter la collégiale Notre-Dame et Saint-Nicolas et l'auditoire du roi abritant la copie du plan-relief de Briançon. **À noter que l'église des cordeliers est inaccessible pour cause de travaux de restauration.**

→ service du Patrimoine, n°26 sur le plan p 34

Le + de la balade historique

Accès au jardin du Gouverneur

Un espace unique au cœur des fortifications

Toutes les balades historiques de juillet à fin octobre se termineront au jardin du Gouverneur (n° 28 sur le plan p 35) pour une présentation des espèces plantées dans le potager, le jardin des simples et le jardin d'agrément.

Plein tarif : 6,20 € / 7,20 € (jours fériés)

Tarif réduit (voir p. 23) : 4,60 € / 5,60 € (jours fériés)

Gratuit pour les enfants de moins de 12 ans

Carte Pass-Partout : adultes 10 U et jeunes 7 U



Les visites incontournables des fortifications à Briançon...

Visites guidées en compagnie des guides-conférenciers du service du Patrimoine

Calendrier en pages 24 à 31



Le service du Patrimoine
des Hautes-Alpes
pour l'éducation
à la culture et à la nature

Réseau
des sites majeurs
de Vauban



Fort des Têtes

Le fort, noyau central de l'ensemble fortifié du 18^e siècle, doit son nom au plateau rocheux sur lequel il a été édifié. Sa superficie représente une fois et demie celle de la ville haute.

Après avoir traversé le front bastionné puissamment défendu, vous découvrirez les bâtiments indispensables à la vie de la garnison.

→ champ de tir n°1 du fort des Têtes, plan d'accès p 32



Fort des Salettes

Après vingt minutes de marche sur un chemin en forêt, vous découvrirez la petite redoute projetée par Vauban afin d'empêcher l'ennemi de se positionner sur un replat dominant la ville. Elle fut construite entre 1709 et 1712 et transformée en fort sous la monarchie de Juillet.

→ service du Patrimoine, n°26 sur le plan p 34



Fort du Château

À partir du chemin de ronde, vous emprunterez plusieurs séries d'escaliers qui vous conduiront jusqu'à la statue de la Grande France, au sommet de Briançon. S'ouvrira alors à vous une vue à 360° sur le croisement des vallées et la barrière des forts. Le guide vous racontera l'évolution du site fortifié depuis l'époque des

Pass
Partout

Pass
Partout

Dauphins jusqu'à la monarchie de Juillet et vous ouvrira la porte du magasin à poudre de Vauban.

→ service du Patrimoine, n°26 sur le plan p 34

Plein tarif : 6,20 € / 7,20 € (jours fériés)

Tarif réduit (voir p. 23) : 4,60 € / 5,60 € (jours fériés)

Gratuit pour les enfants de moins de 12 ans

Carte Pass-Partout (forts des Salettes et du Château) :
adultes 10 U et jeunes 7 U

Visites sur parcours fléchés
avec documentation multilingue
mises en place par le Club du Vieux Manoir



Fort des Salettes

du 1^{er} juillet au 31 août

du mardi au samedi de 14 h 30 à 18 h

Possibilité de visite du chantier à 15 h

du 2 au 19 septembre

du mardi au samedi de 10 h 30 à 13 h

Possibilité de visite du chantier à 11 h

→ entrée du fort

Fort du Château

du 1^{er} juillet au 31 août

du mardi au dimanche de 11 h à 19 h

Possibilité de visite du chantier à 11 h et 15 h

du 2 au 19 septembre

du mardi au samedi de 14 h 30 à 18 h

Possibilité de visite du chantier à 15 h

→ entrée du fort

Plein tarif adulte : 6 € - Tarif réduit (demandeurs d'emploi,

étudiants) : 4 € - Jeunes (12 à 18 ans) : 2 €

Gratuit pour les enfants en famille et les personnes atteintes
de handicap - Infos au 04 92 21 36 46



Les visites insolites à Briançon...

Calendrier en pages 24 à 31



Patrimoines cachés

Sortant des sentiers battus, cette visite vous emmènera à la découverte de lieux insoupçonnables que la ville dissimule. Des portes s'ouvriront pour vous livrer secrets et témoignages que la cité ne dévoile qu'aux plus curieux...

→ service du Patrimoine, n°26 sur le plan p 34



L'industrie de la soie à Sainte-Catherine et visite de la microcentrale hydroélectrique

Profitez de l'aménagement du parc de la Schappe et découvrez l'histoire d'une industrie qui employa plus de 800 ouvriers pendant près d'un siècle et marqua le quartier d'une empreinte industrielle encore perceptible de nos jours. Découverte de l'unité de production d'électricité de Roche Percée ouverte pour vous par Énergie Développement Services du Briançonnais.

→ entrée du parc de la Schappe, n°1 sur le plan p 32



À la bonne heure : cadrans solaires et horloges de Briançon

Laissez-vous conter l'histoire de la mesure du temps à travers l'observation des cadrans solaires et des horloges de Briançon. La visite finira au Lycée d'Altitude où vous découvrirez les rouages de l'horloge monumentale, datant de 1911, qui fonctionne de nouveau grâce à un projet passionnant.

→ service du Patrimoine, n°26 sur le plan p 34

Plein tarif : 6,20 € / 7,20 € (jours fériés)

Tarif réduit (voir p. 23) : 4,60 € / 5,60 € (jours fériés)

Gratuit pour les enfants de moins de 12 ans

Les visites animées à Briançon...



Balade-spectacle : "Utrecht revient !!!"*

Avec la compagnie Pile ou Versa

à 16 h, du 9 au 14 août

Depuis six ans maintenant, le service du Patrimoine, en complicité avec la compagnie de théâtre "Pile ou Versa", associe la découverte de Briançon et les arts vivants dans le cadre de visites originales qui amènent le visiteur à devenir spectateur et acteur d'expériences inattendues.

La balade-spectacle de cet été vous entraînera dans une version revue et corrigée du traité d'Utrecht et de l'histoire de Briançon. Tour à tour figurant, technicien et acteur, le public pourra assister et participer au tournage rocambolesque du film "Utrecht revient !!!" Grands et petits, ne manquez pas l'occasion de vous asseoir dans le fauteuil du réalisateur !

→ service du Patrimoine, n°26 sur le plan p 34

Plein tarif : 8,20 € - Tarif réduit (voir p. 23) : 5,60 €

Gratuit pour les enfants de moins de 12 ans

*Spectacle créé dans le cadre du tricentenaire du traité d'Utrecht 1713/2013

Signé à Utrecht, ce traité qui rétablit la paix à la fin de la guerre de Succession d'Espagne, fut d'une importance capitale pour les Briançonnais. Pourquoi ? Parce qu'il modifia les frontières de notre région... Alors que Briançon était jusque-là la capitale des Escartons, territoire autonome français à cheval sur les deux versants alpins, Utrecht fit basculer les vallées situées au-delà du Montgenèvre et du col Agnel dans l'escarcelle du duc de Savoie. Les deux territoires furent alors contraints de réinventer leurs frontières et de composer avec cette nouvelle donnée.



Les visites animées à Briançon...

 **Cœur de ville, TOUT SAMBA'L à Berwick**
Balade urbaine, décalée et onirique

Avec la compagnie TOUT SAMBA'L



à 10 h 30, le 29 juillet, le 23 août

les 20 et 21 septembre (JEP)

les 25 octobre, 22 novembre

Aux côtés de la compagnie de théâtre de rue TOUT SAMBA'L (04) et des guides-conférenciers du service du Patrimoine, la municipalité vous invite à un événement participatif aux anciens quartiers militaires Berwick et Colaud*. Entre rêve et réalité, venez découvrir, de façon poétique et émouvante mais aussi interactive et drôle, l'atmosphère de ces lieux en pleine mutation et laissez-vous imaginer le "Cœur de ville" de demain !

→ entrée du quartier Berwick, avenue général Barbot

Gratuit

*Quartiers militaires Berwick et Colaud

À la fin du 19^e siècle, la réforme du service militaire obligatoire entraîne une augmentation du nombre de soldats. À Briançon, l'Armée manque cruellement de logements dans les casernes de la ville intra-muros. Seule solution : investir le hameau de Sainte-Catherine. Dès 1882, la première caserne sort de terre et prend le nom du général Colaud, natif de Briançon. Véritable extension de la première, le quartier Berwick est bâti quelques années plus tard et reçoit, dès 1890, le 159^e Régiment d'Infanterie Alpine, qui reste attaché à la ville jusqu'à sa dissolution en 1994. Il est remplacé par le Centre National d'Agguerrissement en Montagne, dissous à son tour en 2009. Ces quartiers, libérés par l'Armée et cédés à la commune, font l'objet aujourd'hui d'un vaste programme de requalification, nommé "Cœur de ville" au sein d'une réflexion globale sur l'urbanisme de la ville.

Les visites animées à Briançon...



Rallye Briançon Passion

"La mystérieuse affaire des puits"

Organisée par l'office de Tourisme de Briançon, en partenariat avec le service du Patrimoine, la nouvelle édition du rallye Briançon Passion prend, cette année, des airs de polar...

à 14 h 30, tous les jeudis du 10 juillet au 28 août

Une enquête policière, riche en rebondissements, vous amène à parcourir la cité Vauban à la recherche d'indices clés pour résoudre une énigme du 18^e siècle... Une façon originale et ludique de découvrir le patrimoine et l'histoire de Briançon en solo, en famille ou entre amis !

→ place d'Armes, n°9 sur le plan p 35

Gratuit

Renseignements office de Tourisme de Briançon 04 92 21 08 50

Les événements à Briançon...



Dans le cadre de la **Fête médiévale, les 5 et 6 juillet** le service du Patrimoine vous propose :

Visite-découverte de Briançon au Moyen Âge

à 15 h, le samedi 5 juillet

Visite-découverte du fort de Château

à 10 h 30, le dimanche 6 juillet

→ service du Patrimoine, n°26 sur le plan p 34

Plein tarif : 6,20 € / Tarif réduit (voir p. 23) : 4,60 €

Gratuit pour les enfants de moins de 12 ans

Conférence : "L'alimentation au Moyen Âge"

à 17 h, le 6 juillet

→ ancien Palais de Justice, 49 Grande rue, n°34 sur le plan p 35

Gratuit



Les visites des villages autour de Briançon...

Calendrier en pages 24 à 31

★ Puy-Saint-Pierre avec la télécabine du Prorel / 2^e tronçon

Après la montée en télécabine jusqu'au 2^e tronçon, vous gagnerez la chapelle Notre-Dame-des-Neiges. Face à l'écrin des montagnes, le guide-conférencier fera parler le paysage du Briançonnais dans lequel Puy-Saint-Pierre occupe une place de choix, tel un balcon ensoleillé sur la vallée de la Durance. Redescendus au 1^{er} tronçon, vous visiterez le village. Retour à Briançon par la télécabine. Prévoir une tenue adaptée à la marche en montagne.

→ dans le hall intérieur (en haut des escaliers roulants) de la télécabine du Prorel à Briançon

Visite et montée en télécabine : 8,10 € pour les adultes et 6,50 € pour les enfants de 6 à 11 ans avec la participation de la commune de Puy-Saint-Pierre

★ Les Puits du Prorel

Situés en balcon entre 1530 et 1650 m d'altitude, dominant la convergence de cinq vallées, les quatre Puits du Mont Prorel offrent un splendide panorama sur Briançon. Ces hameaux authentiques vous dévoileront toutes les facettes de leur architecture rurale de montagne et les trésors cachés d'un patrimoine religieux d'exception.

Circuit 1

Puy-Saint-Pierre : panorama sur Briançon, l'église

Puy-Richard : la chapelle Saint-Sixte

Puy-Saint-André : l'église

Puy-Chalvin : la chapelle Sainte-Lucie, le four (Musée des moulins) et l'habitat traditionnel.

→ Puy-Saint-Pierre, parking à côté de l'église

Circuit 2

Puy-Saint-André : l'église

Puy-Chalvin : la chapelle Sainte-Lucie, le four (Musée des moulins) et l'habitat traditionnel.

→ Puy-Saint-André, parking Soubre-le-Puy sortie du village direction Puy-Chalvin

Visites offertes par les communes

★ Circuit dans la vallée de la Clarée

Classée site naturel protégé depuis 1992, la vallée de la Clarée forme un ensemble patrimonial remarquable tant par la qualité des paysages que la variété de son patrimoine. Elle est l'un des sites les plus visités du département des Hautes-Alpes.

Les Alberts (commune de Montgenèvre) : le village et l'église Saint-Antoine

Plampinet : le village, l'église Saint-Sébastien et la chapelle Notre-Dame-des-Grâces et leurs peintures murales

Névache : parcours dans Ville-Haute, l'église Saint-Marcellin.

À l'issue du circuit, vous aurez la possibilité de visiter l'église Saint-Claude de Val-des-Prés ouverte pour vous par l'Association pour la sauvegarde de l'église.

→ Les Alberts, parking public à côté de l'église

Visites offertes par les communes

★ Montgenèvre, porte des Alpes

Située à 1850 mètres d'altitude, à deux pas de la frontière italienne, Montgenèvre est la doyenne des stations de ski françaises. Ce village de montagne, haut-lieu de passage depuis l'Antiquité, s'est développé grâce à la circulation des armées, des voyageurs, des marchands et des pèlerins. En déambulant avec le guide à la recherche des traces du passé, vous vous laisserez surprendre par la richesse patrimoniale de ce site aujourd'hui très contemporain.

→ office de Tourisme de Montgenèvre

Visite offerte par la commune



Les visites des villages autour de Briançon...

Calendrier en pages 24 à 31

★ Cervières

Situé à 10 km de Briançon, le village de Cervières s'est développé sur la route du col d'Izoard. Au 18^e siècle, il formait un gros bourg de près de 1000 âmes et était connu pour ses métiers à tisser et son fromage. Le circuit vous conduira au sommet du village pour visiter l'église Saint-Michel. Si vous le souhaitez, il se finira à la Maison Faure-Vincent Dubois où vous serez accueillis pour un temps en immersion dans la vie paysanne d'autrefois (participation 3.50 €). Un partenariat entre commune de Cervières, Association pour l'Étude et la Sauvegarde de la vallée de Cervières et service du Patrimoine de Briançon.

→ devant l'église Saint-François, parking près du pont

Visite offerte par la commune

Patrimoine & visites commentées vallée de la Guisane

Les visites à 10 h le matin et à 16 h l'après-midi, du lundi au vendredi :

Découverte des villages du Monétier-les-Bains, Le Casset, La Salle-les-Alpes, Le Bez, Saint-Chaffrey, Villard-Laté, Chantemerle et accès aux musées d'Art Sacré et "Autrefois mon village".

Les "Rendez vous des Tabasous" à 10 h les 22 juillet et 19 août : visites animées de Saint-Chaffrey avec montée du Pont-levis.

Les conférences du Musée d'Art sacré du Monétier-les-Bains à 18 h :
le 23 juillet : "Tout ce qui ne vous tombe pas sur la tête vous part sous les pieds" : la gestion des risques naturels en montagne par Amandine CREVOLIN

le 30 juillet : La légende de saint Antoine par Philippe DELMAS

le 6 août : "De l'avant août à "l'en avant toute", 100 ans après la Grande guerre" par Jean-Claude REVERCHON

le 13 août : À l'occasion du centenaire de la création de la station

climatique : l'histoire du climatisme à Briançon par Michel CHIVALIER

le 20 août : "Où sont passés les crétins des Alpes ?" par Olivier JOSEPH

Les visites et conférences sont gratuites. Pour les horaires et les thèmes des visites, contactez l'office de Tourisme de Serre-Chevalier au 04 92 24 98 98 ou sur www.serre-chevalier.com

Dans le cadre de ses Journées-découvertes, le Parc Naturel Régional du Queyras s'associe au service du Patrimoine de Briançon pour proposer des sorties patrimoine originales et familiales.



Le Queyras, pays des cadrans solaires



Ce que vous soyez habitants ou visiteurs, le service du Patrimoine de la ville de Briançon vous propose de parcourir en famille quatre nouveaux circuits-journée pour découvrir les villages du Queyras, en compagnie d'un guide-conférencier agréé. Les regards se porteront tout particulièrement vers les façades des maisons et des édifices publics, pour observer les cadrans solaires que les artistes ont peints selon des techniques ancestrales. La journée se terminera par la réalisation d'un décor de cadran solaire que chacun pourra emporter.

Prévoir votre pique-nique pour la pause de midi.

Durée de la sortie : de 11 h à 15 h 30

Inscription au service du Patrimoine

✓ par téléphone au 04 92 20 29 49

✓ par mël : patrimoine@mairie-briancon.fr

Vos rendez-vous

à 11 h, le 24 juin à Ceillac

→ devant l'église Saint-Sébastien, au centre du village

à 11 h, le 8 juillet à Abriès

→ devant l'église Saint-Pierre-Saint-Paul et Saint-Antoine

à 11 h, le 26 août à Pierre-Grosse

→ devant la chapelle Saint-Sébastien

à 11 h, le 9 septembre à Saint-Véran

→ devant l'église Saint-Véran

Offert par le Parc Naturel Régional du Queyras



Patri'm mes...

Ces ateliers, destin s aux 7/12 ans, se d roulent pendant les vacances scolaires, en m me temps que les visites pour adultes, en compagnie des guides-conf renciers.

B tisseurs en herbe

  15 h, les 30 juillet et 20 ao t

Comme les ing nieurs du Roi Soleil, observe, r fl chis et comprends comment on d fendait une ville autrefois. R alise une maquette d'un ouvrage militaire du 18 e si cle. Choisis ensuite un kit d coupage   r aliser parmi les 12 sites du r seau Vauban.

→ service du Patrimoine, n 26 sur le plan p 34



Brian on au temps des chevaliers

  15 h, les 23 juillet et 13 ao t

Remonte le temps jusqu'au Moyen  ge   travers les traces laiss es au c ur de la Cit  Vauban. Fabrique ensuite ton heaume et deviens "Chevalier de Brian on".

→ service du Patrimoine, n 26 sur le plan p 34

  l'assaut du fort des T tes

  16 h, les 18, 25 juillet et 1 r, 8, 15, 22 ao t

Laisse-toi enr ler dans le r giment, apprend le maniement du fusil et les conditions de vie des militaires   l' poque o  les fortifications de Brian on ont  t  construites. Pour finir, participe   une grande bataille en habit sur la place d'Armes du fort.

→ champ de tir n 1 du fort des T tes, plan d'acc s p 32

Dis-moi, c'est quoi le patrimoine mondial ?

  14 h 30, le 29 octobre

Gr ce   la mascotte du magazine Arkeo Junior, qui te guidera dans une exposition destin e aux 7/14 ans, tu apprendras en jouant ce qu'est le Patrimoine mondial de l'Unesco.

→ service du Patrimoine, n 26 sur le plan p 34



Nouveaut  2014 :
Des ateliers "Nature et Patrimoine"
en compagnie de la LPO
Ligue pour la Protection des Oiseaux.



Les hirondelles de Vauban

  15 h, le 16 juillet

Pars   la d couverte des hirondelles qui habitent dans la cit  Vauban. Observe-les et fabrique ensuite un nid   placer sur ta maison afin qu'elles puissent venir nicher chez toi.

→ service du Patrimoine, n 26 sur le plan p 34



Les papillons du Gouverneur

  15 h, le 6 ao t

Viens observer les papillons et autres petites b tes remarquables qu'abrite le jardin du Gouverneur au pied des remparts de la cit  Vauban. R alise ensuite un mobile papillons pour d corer ta chambre.

→ service du Patrimoine, n 26 sur le plan p 34

Ludinature


  14 h 30, le 22 octobre

Viens jouer au grand jeu de la "cha ne de la vie". Au d part du service du Patrimoine, il t'entra nera, de la cit  Vauban jusqu'au parc de la Schappe,   la d couverte de la biodiversit .

→ service du Patrimoine, n 26 sur le plan p 34



AGIR pour la
BIODIVERSIT 
Provence-Alpes-C te d'Azur



Guided Heritage Tours...

You can find details of our programs, dates and times, where you see the English flag on pages 24 to 31

Guided tour of the old town and its fortifications

To find out everything about the history of the town, you can visit the collegiate church, the old courthouse, the sundials, and the fortifications by Vauban listed on the World Heritage List of Unesco, in one and a half hours.

→ meeting point - Heritage service office, Pignerol Gate number 26 on the map p 34

Rates : 7,20 € / 5,60 € - Free for children under 12

Le visite guidate al patrimonio...

Per le date e orari delle visite, riferirsi alle pagine 24 a 31, con la bandiera italiana

Visita della città e delle sue fortificazioni

Due ore per sapere tutto sulla storia della città con la scoperta della collegiata, dell'antico palazzo di Giustizia, delle meridiane e delle fortificazioni di Vauban iscritte sulla lista del Patrimonio mondiale dell'Unesco...

→ appuntamento all'ufficio del servizio del Patrimonio Porta di Pignerol, numero 26 sulla carta p 34

Tariffe : 7,20 € / 5,60 € - Gratuito per i bambini sotto 12 anni

Les expositions...

“Avant, Arrière” Portrait des Hautes-Alpes dans la Grande guerre

du 11 juillet au 31 août, tous les jours de 10 h à 12 h 30 et de 14 h 30 à 19 h

Réalisée par les Archives Départementales des Hautes-Alpes en collaboration avec le service du Patrimoine de Briançon. Dans le cadre du centenaire de la Grande guerre, cette exposition présentera soixante-deux clichés photographiques sur le départ des soldats, le front, l'arrière du front et la vie dans le département.

→ salle du Vieux Colombier, n°33 sur le plan p 34

Caricatures en guerre, le dessin de presse français en 1914-1918 à 18 h, le 24 juillet

Conférence donnée dans le cadre de l'exposition par Anne Legoff. Source de choix pour l'historien, la presse illustrée nous offre une plongée dans l'atmosphère du temps de guerre. Très diffusées, les caricatures reflètent et alimentent à la fois la culture de guerre des Français. Images de deuil, images de propagande, elles donnent à voir la grande violence d'un conflit qui imprègne tout le quotidien.

→ salle du Vieux Colombier, n°33 sur le plan p 34

“Dis-moi, c'est quoi le Patrimoine mondial ?”

du 18 octobre au 2 novembre

Proposée par le réseau Vauban. Destinée aux 7-14 ans, cette exposition vise à répondre de manière claire et attrayante à la question “Qu'est-ce que le Patrimoine mondial ?” à travers jeux et illustrations photographiques.

→ salle du Vieux Colombier, n°33 sur le plan p 34

“Le silence de la Schappe”

du 31 mai au 14 septembre

Organisée par le Centre d'Art Contemporain et l'office de Tourisme, cette exposition “hors les murs” vous propose de découvrir le travail photographique d'Éric Stern sur l'ancienne usine de peignage de soie aujourd'hui désaffectée.

→ parc de la Schappe, n°1 sur le plan p 32

Gratuit



Info plus...

Musée de la mine

du 11 juillet au 31 août, de 13 h 30 à 17 h

Depuis 1989, au cœur de la Cité Vauban, il présente l'exploitation de l'antracite et les mines paysannes et industrielles qui étaient encore en activité dans les années 60.

→ poudrière du chemin de ronde, n°23 sur le plan p 34

Gratuit

Journées Européennes du Patrimoine 2014

“Patrimoine culturel, Patrimoine naturel”

les samedi 20 et dimanche 21 septembre

Mettant en lumière toute la diversité du patrimoine, ce thème entre en résonance avec les enjeux actuels de l'architecture et du cadre de vie qui font du patrimoine un élément essentiel de la qualité et de l'attractivité des territoires.

Le Bureau Montagne VISA TREKKING

vous propose des sorties patrimoine naturel et patrimoine fortifié d'altitude (19^e et 20^e siècles).

Tous les jeudis à la journée du 5 juillet au 31 août 2014

Les citadelles d'altitude sont de formidables lieux de mémoire plantés sur de majestueux promontoires justifiant à eux seuls une belle randonnée à la journée.

Fort C des Gondrans : les 10 et 24 juillet, 7 et 21 août

Fort du Janus : les 17 et 31 juillet, 14 et 28 août

Réservation / billetterie au plus tard le mercredi avant 19 h au Bureau Montagne VISA TREKKING à la boutique INTERSPORT face à la télécabine du Prorol. Plein tarif : 30 € - Tarif enfant (7/14 ans) : 22 € remontées mécaniques incluses. Accessible aux enfants accompagnés à partir de 7 ans. Prévoir votre pique-nique, de l'eau, une tenue et des chaussures adaptées à la marche en montagne.

du 31 mai au 27 septembre 2014 :

“300 ans d'histoire et plus de 30 propositions de Vauban à Maginot”

Tarifs à l'engagement pour groupes constitués en ½ journée ou journée. Égaleme nt WE et séjours.

Renseignements, tarifs et réservations : contact@visa-trekking.com
au 04 92 21 25 25 - 06 77 10 63 08 - www.visa-trekking.com



Les avantages...

Les tarifs réduits accordés pour les visites programmées

- ✓ aux jeunes de 12 à 16 ans
 - ✓ aux étudiants
 - ✓ aux demandeurs d'emploi
 - ✓ aux bénéficiaires du RSA
 - ✓ aux familles nombreuses
 - ✓ aux personnes détenant une carte d'invalidité
 - ✓ aux groupes de 12 personnes
- ainsi qu'aux détenteurs d'un justificatif des partenaires suivants, sur certaines visites programmées, voir condition en billetterie :

La place forte de Mont-Dauphin Centre des monuments nationaux

Sur présentation du billet plein tarif de la place forte de Mont-Dauphin ou de Briançon Ville d'art et d'histoire, vous bénéficiez du tarif réduit dans le site partenaire.



La carte Pass-Partout Serre-Chevalier Vallée

































Les détenteurs de la carte bénéficient d'une réduction sur certaines visites programmées (Balade historique, forts des Salettes et du Château). Carte à puce non nominative, à utiliser à votre guise. L'achat et le chargement se font dans les offices de Tourisme de Serre-Chevalier Vallée (Briançon - Saint-Chaffrey - La Salle-les-Alpes - Le Monétier-les-Bains). Premier chargement à partir de 30 unités (15 €). Validité de 2 ans. Une unité = 0,50 €





































































Le Passeport Vacances des Gîtes de France 04/05
































Les clients Gîtes de France du 04 et du 05 détenteurs du Passeport Vacances délivré par leurs hébergeurs bénéficient d'un tarif réduit sur certaines visites programmées (Balade historique, forts des Salettes, du Château et des Têtes).




































































Mardi 1 ^{er}	10h30	 Balade historique, p 7
	14h30	 Les Puy du Prorel/circuit 1, p 14
	16h00	 Fort des Têtes, p 8
Mercredi 2	10h30	 Fort des Têtes, p 8
	15h00	 Balade historique, p 7
	15h00	 Cervières, p 16
	16h00	 Fort du Château, p 8
Jeudi 3	10h30	 Fort des Salettes, p 8
	15h00	 Balade historique, p 7
Vendredi 4	10h30	 Balade historique, p 7
	15h00	 À la bonne heure : cadrans solaires et horloges de Briançon, p 10
	16h00	 Fort des Têtes, p 8
Samedi 5	15h00	 Fête médiévale/Visite/Briançon au Moyen Âge, p 13
	17h00	 Fête médiévale/Conférence "L'alimentation au Moyen Âge", p 13
Dimanche 6	10h30	 Fête médiévale/Visite/Le fort du Château, p 13
Lundi 7	10h30	 Fort du Château, p 8
	14h30	 Circuit dans la vallée de la Clarée, p 15
	16h00	 Fort des Salettes, p 8
Mardi 8	10h00	 Montgenèvre, porte des Alpes, p 15
	10h30	 Balade historique, p 7
	11h00	 Le Queyras, pays des cadrans solaires - Abriès, p 17
	14h30	 Puy-Saint-Pierre avec la télécabine du Prorel/2 ^e tronçon, p 14
	16h00	 Fort des Têtes, p 8
Mercredi 9	10h30	 Fort des Têtes, p 8
	15h00	 Balade historique, p 7
	15h00	 Cervières, p 16
	16h00	 Fort du Château, p 8
Jeudi 10	10h00	 Les Puy du Prorel/circuit 2, p 15
	10h30	 Fort des Salettes, p 8
	14h30	 Rallye Briançon Passion, "La mystérieuse affaire du puits", p 13
	15h00	 Balade historique, p 7
	4.00pm	 Guided tour of the old town and its fortifications, p 20






























Vendredi 11	10h30	 Balade historique, p 7
	15h00	 À la bonne heure : cadrans solaires et horloges de Briançon, p 10
	16h00	 Fort des Têtes, p 8
Samedi 12	10h30	 Fort du Château, p 8
	15h00	 Balade historique, p 7
Dimanche 13	16h00	 Fort des Salettes, p 8
Lundi 14	10h30	 Fort du Château, p 8
	16h00	 Fort des Salettes, p 8
Mardi 15	10h00	 Montgenèvre, porte des Alpes, p 15
	10h30	 Balade historique, p 7
	14h30	 Les Puy du Prorel/circuit 1, p 14
	16h00	 Fort des Têtes, p 8
Mercredi 16	10h30	 Fort des Têtes, p 8
	15h00	 Balade historique, p 7
	15h00	 Patri'mômes : Les hirondelles de Vauban, p 19
	15h00	 Cervières, p 16
	16h00	 Fort du Château, p 8
	Jeudi 17	10h30
14h30		 Rallye Briançon Passion, "La mystérieuse affaire du puits", p 13
15h00		 Balade historique, p 7
16.00		 Visita della città e delle sue fortificazioni, p 20
Vendredi 18		10h30
	14h30	 Circuit dans la vallée de la Clarée, p 15
	16h00	 Fort des Têtes, p 8
	16h00	 Patri'mômes : À l'assaut du fort des Têtes, p 18
	Samedi 19	10h30
15h00		 Balade historique, p 7
Dimanche 20	16h00	 Fort des Salettes, p 8
Lundi 21	10h30	 Fort du Château, p 8
	14h30	 Circuit dans la vallée de la Clarée, p 15
	16h00	 Fort des Salettes, p 8
Mardi 22	10h00	 Montgenèvre, porte des Alpes, p 15
	10h30	 Balade historique, p 7
	14h30	 Puy-Saint-Pierre avec la télécabine du Prorel/2 ^e tronçon, p 14
	16h00	 Fort des Têtes, p 8

































Mercredi 23	10h30	 Fort des Têtes, p 8
	15h00	 Balade historique, p 7
	15h00	 Patri'mômes : Briançon au temps des chevaliers, p 18
	15h00	 Cervières, p 16
	16h00	 Fort du Château, p 8
Jeudi 24	10h00	 Les Puits du Prorel/circuit 2, p 15
	10h30	 Fort des Salettes, p 8
	14h30	 Rallye Briançon Passion, "La mystérieuse affaire du puits", p 13
	15h00	 Balade historique, p 7
	4.00pm	 Guided tour of the old town and its fortifications, p 20
Vendredi 25	18h00	Conférence : "Caricatures en guerre...", p 21
	10h30	 Balade historique, p 7
	15h00	 À la bonne heure : cadrans solaires et horloges de Briançon, p 10
	16h00	 Fort des Têtes, p 8
	16h00	 Patri'mômes : À l'assaut du fort des Têtes, p 18
Samedi 26	10h30	 Fort du Château, p 8
	15h00	 Balade historique, p 7
Dimanche 27	16h00	 Fort des Salettes, p 8
Lundi 28	10h30	 Fort du Château, p 8
	14h30	 Circuit dans la vallée de la Clarée, p 15
	16h00	 Fort des Salettes, p 8
Mardi 29	10h00	 Montgenèvre, porte des Alpes, p 15
	10h30	 Balade historique, p 7
	10h30	 Cœur de ville, TOUT SAMBA'L à Berwick, p 12
	14h30	 Les Puits du Prorel/circuit 1, p 14
	16h00	 Fort des Têtes, p 8
Mercredi 30	10h30	 Fort des Têtes, p 8
	15h00	 Balade historique, p 7
	15h00	 Patri'mômes : Bâtisseurs en herbe, p 18
	15h00	 Cervières, p 16
	16h00	 Fort du Château, p 8
Jeudi 31	10h30	 Fort des Salettes, p 8
	14h30	 Rallye Briançon Passion, "La mystérieuse affaire du puits", p 13
	15h00	 Balade historique, p 7
	16.00	 Visita della città e delle sue fortificazioni, p 20

Vendredi 1 ^{er}	10h30	 Balade historique, p 7
	14h30	 Circuit dans la vallée de la Clarée, p 15
	16h00	 Fort des Têtes, p 8
	16h00	 Patri'mômes : À l'assaut du fort des Têtes, p 18
	Samedi 2	10h30
	15h00	 Balade historique, p 7
Dimanche 3	16h00	 Fort des Salettes, p 8
Lundi 4	10h30	 Fort du Château, p 8
	14h30	 Circuit dans la vallée de la Clarée, p 15
	16h00	 Fort des Salettes, p 8
Mardi 5	10h00	 Montgenèvre, porte des Alpes, p 15
	10h30	 Balade historique, p 7
	14h30	 Puy-Saint-Pierre avec la télécabine du Prorel/2 ^e tronçon, p 14
	16h00	 Fort des Têtes, p 8
Mercredi 6	10h30	 Fort des Têtes, p 8
	15h00	 Balade historique, p 7
	15h00	 Patri'mômes : Les papillons du Gouverneur, p 19
	15h00	 Cervières, p 16
	16h00	 Fort du Château, p 8
Jeudi 7	10h00	 Les Puits du Prorel/circuit 2, p 15
	10h30	 Fort des Salettes, p 8
	14h30	 Rallye Briançon Passion, "La mystérieuse affaire du puits", p 13
	15h00	 Balade historique, p 7
	4.00pm	 Guided tour of the old town and its fortifications, p 20
Vendredi 8	10h30	 Balade historique, p 7
	14h30	 Circuit dans la vallée de la Clarée, p 15
	16h00	 Fort des Têtes, p 8
	16h00	 Patri'mômes : À l'assaut du fort des Têtes, p 18
	Samedi 9	10h30
	15h00	 Balade historique, p 7
	16h00	 Balade-spectacle : "Utrecht revient !!!", p 11
Dimanche 10	10h30	 Fort des Salettes, p 8
	16h00	 Balade-spectacle : "Utrecht revient !!!", p 11

Lundi 11	10h30	 Fort du Château, p 8
	14h30	 Circuit dans la vallée de la Clarée, p 15
	15h00	 Fort des Salettes, p 8
	16h00	 Balade-spectacle : "Utrecht revient !!!", p 11
Mardi 12	10h00	 Montgenèvre, porte des Alpes, p 15
	10h30	 Balade historique, p 7
	14h30	 Les Puits du Prorel/circuit 1, p 14
	16h00	 Balade-spectacle : "Utrecht revient !!!", p 11
	16h00	 Fort des Têtes, p 8
Mercredi 13	10h30	 Fort des Têtes, p 8
	15h00	 Fort du Château, p 8
	15h00	 Patri'mômes : Briançon au temps des chevaliers, p 18
	15h00	 Cervières, p 16
	16h00	 Balade-spectacle : "Utrecht revient !!!", p 11
Jeudi 14	10h30	 Fort des Salettes, p 8
	10h30	 Balade historique, p 7
	14h30	 Rallye Briançon Passion, "La mystérieuse affaire du puits", p 13
	16h00	 Balade-spectacle : "Utrecht revient !!!", p 11
Vendredi 15	10h30	 Balade historique, p 7
	10.30	 Visita della città e delle sue fortificazioni, p 20
	16h00	 Fort des Têtes, p 8
	16h00	 Patri'mômes : À l'assaut du fort des Têtes, p 18
Samedi 16	10h30	 Fort du Château, p 8
	15h00	 Balade historique, p 7
Dimanche 17	16h00	 Fort des Salettes, p 8
Lundi 18	10h30	 Fort du Château, p 8
	14h30	 Circuit dans la vallée de la Clarée, p 15
	16h00	 Fort des Salettes, p 8
Mardi 19	10h00	 Montgenèvre, porte des Alpes, p 15
	10h30	 Balade historique, p 7
	14h30	 Puy-Saint-Pierre avec la télécabine du Prorel/2 ^e tronçon, p 14
	16h00	 Fort des Têtes, p 8
	Mercredi 20	10h30
15h00		 Balade historique, p 7
15h00		 Patri'mômes : Bâisseurs en herbe, p 18
15h00		 Cervières, p 16
16h00		 Fort du Château, p 8

Jeudi 21	10h00	 Les Puits du Prorel/circuit 2, p 15
	10h30	 Fort des Salettes, p 8
	14h30	 Rallye Briançon Passion, "La mystérieuse affaire du puits", p 13
	15h00	 Balade historique, p 7
	4.00pm	 Guided tour of the old town and its fortifications, p 20
Vendredi 22	10h30	 Balade historique, p 7
	15h00	 À la bonne heure : cadrans solaires et horloges de Briançon, p 10
	16h00	 Fort des Têtes, p 8
	16h00	 Patri'mômes : À l'assaut du fort des Têtes, p 18
Samedi 23	10h30	 Fort du Château, p 8
	10h30	 Cœur de ville, TOUT SAMBA'L à Berwick, p 12
	15h00	 Balade historique, p 7
Dimanche 24	16h00	 Fort des Salettes, p 8
	Lundi 25	10h30
Lundi 25	14h30	 Circuit dans la vallée de la Clarée, p 15
	16h00	 Fort des Salettes, p 8
	Mardi 26	10h00
10h30		 Balade historique, p 7
11h00		 Le Queyras, pays des cadrans solaires - Pierre-Grosse, p 17
14h30		 Les Puits du Prorel/circuit 1, p 14
16h00		 Fort des Têtes, p 8
Mercredi 27	10h30	 Fort des Têtes, p 8
	15h00	 Balade historique, p 7
	15h00	 Cervières, p 16
	16h00	 Fort du Château, p 8
Jeudi 28	10h30	 Fort des Salettes, p 8
	14h30	 Rallye Briançon Passion, "La mystérieuse affaire du puits", p 13
	15h00	 Balade historique, p 7
16.00	 Visita della città e delle sue fortificazioni, p 20	
	Vendredi 29	10h30
15h00		 À la bonne heure : cadrans solaires et horloges de Briançon, p 10
16h00		 Fort des Têtes, p 8

Samedi 30	10h30	 Fort du Château, p 8
	15h00	 Balade historique, p 7
Dimanche 31	16h00	 Fort des Salettes, p 8
Lundi 1 ^{er}	15h00	 Fort du Château, p 8
Mardi 2	14h30	 Les Puits du Prorel/circuit 1, p 14
Mercredi 3	15h00	 Balade historique, p 7
	15h00	 Cervières, p 16
Jeudi 4	15h00	 L'industrie de la soie à Sainte-Catherine et visite de la microcentrale hydroélectrique, p 10
Vendredi 5	15h00	 Fort des Têtes, p 8
Samedi 6	15h00	 Balade historique, p 7
Dimanche 7	15h00	 Fort des Salettes, p 8
Lundi 8	15h00	 Fort du Château, p 8
Mardi 9	11h00	 Le Queyras, pays des cadrans solaires – Saint-Véran, p 17
	15h00	 Fort des Têtes, p 8
Mercredi 10	15h00	 Balade historique, p 7
	15h00	 Cervières, p 16
Jeudi 11	15h00	 Patrimoines cachés, p 10
Vendredi 12	15h00	 Fort des Salettes, p 8
Samedi 13	15h00	 Balade historique, p 7
Dimanche 14	15h00	 Fort du Château, p 8
Mardi 16	15h00	 Fort des Têtes, p 8
Mercredi 17	15h00	 Balade historique, p 7
Jeudi 18	15h00	 À la bonne heure : cadrans solaires et horloges de Briançon, p 10
Vendredi 19	15h00	 Fort des Salettes, p 8
Samedi 20		Journées Européennes du Patrimoine, p 22
Dimanche 21		Journées Européennes du Patrimoine, p 22
Mardi 23	15h00	 Fort des Têtes, p 8
Mercredi 24	15h00	 Balade historique, p 7
Jeudi 25	15h00	 L'industrie de la soie à Sainte-Catherine et visite de la microcentrale hydroélectrique, p 10
Vendredi 26	15h00	 Fort des Salettes, p 8
Samedi 27	15h00	 Balade historique, p 7

Mercredi 1 ^{er}	15h00	 Balade historique, p 7
Vendredi 3	15h00	 Fort des Têtes, p 8
Samedi 4	15h00	 Balade historique, p 7
Mercredi 8	15h00	 Balade historique, p 7
Vendredi 10	15h00	 Fort des Salettes, p 8
Samedi 11	15h00	 Balade historique, p 7
Mercredi 15	15h00	 Balade historique, p 7
Vendredi 17	15h00	 Fort des Têtes, p 8
Samedi 18	14h30	 Balade historique, p 7
Lundi 20	14h30	 Fort du Château, p 8
Mardi 21	14h30	 Fort des Têtes, p 8
Mercredi 22	14h30	 Balade historique, p 7
	14h30	 Patri'mômes : Ludinature, p 19
Jeudi 23	14h30	 L'industrie de la soie à Sainte-Catherine et visite de la microcentrale hydroélectrique, p 10
Vendredi 24	14h30	 Fort des Salettes, p 8
Samedi 25	10h30	 Cœur de ville, TOUT SAMBA'L à Berwick, p 12
	14h30	 Balade historique, p 7
Dimanche 26	14h30	 Fort des Têtes, p 8
Lundi 27	14h30	 Fort du Château, p 8
Mardi 28	14h30	 Fort des Têtes, p 8
Mercredi 29	14h30	 Balade historique, p 7
	14h30	 Patri'mômes : Dis-moi : c'est quoi le patrimoine mondial ?, p 18
Jeudi 30	14h30	 À la bonne heure : cadrans solaires et horloges de Briançon, p 10
Vendredi 31	14h30	 Balade historique, p 7
Samedi 8	14h30	 Balade historique, p 7
Samedi 15	14h30	 Balade historique, p 7
Samedi 22	10h30	 Cœur de ville, TOUT SAMBA'L à Berwick, p 12
	14h30	 Balade historique, p 7
Samedi 29	14h30	 Balade historique, p 7
Samedi 6/12	14h30	 Balade historique, p 7
Samedi 13/12	14h30	 Balade historique, p 7
Samedi 20/12	14h30	 Balade historique, p 7

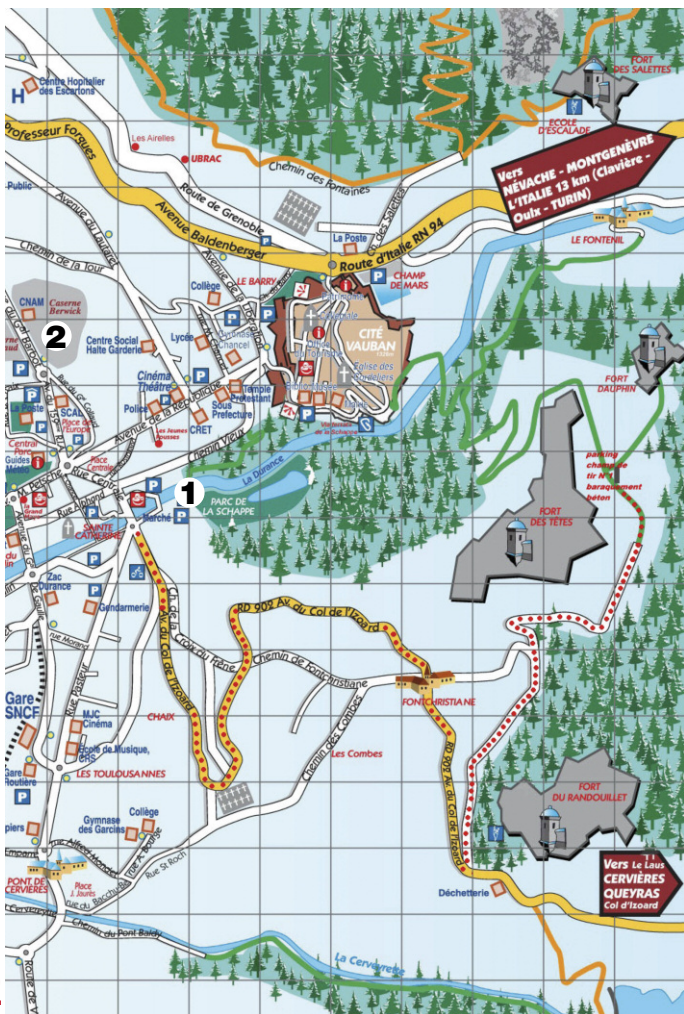
Plan d'accès au fort des Têtes...

À pied depuis la ville haute, par le chemin vert partant du pont d'Asfeld, compter 45 minutes de montée.

En voiture suivre les points rouges : à partir de la rue Centrale, au cœur de la ville basse, prendre la direction du col d'Izoard, traverser le hameau de Fontchristiane. Quelques centaines de mètres plus loin prendre la route sur la gauche, dans le virage, juste avant la déchetterie. Continuer sur la route qui monte à travers les fortifications. Gagner le champ de tir n°1 sur une plate-forme servant de parking où se trouve un gros baraquement en béton et bois.

Coordonnées GPS : N 44.89475° / E 6.65429°

ou N 44°53.685' / E 6°39.257'



Légende du plan (pages 34 et 35)

- 1 Bastions
- 2 Demi-lunes
- 3 Courtine
- 4 Corps de garde Saint-Mars
- 5 Corps de garde d'Artagnan
- 6 Poudrière du Château
- 7 Poudrière du front de la Durance
- 8 Emplacement de l'ancienne caserne
- 9 Puits de Vauban
- 10 Fausse-braie
- 11 Collégiale
- 12 Fort du Château
- 13 Contregarde générale
- 14 Porte d'Embrun
- 15 Porte de la Durance
- 16 Porte de Pignerol
- 17 Couvent des récollets
- 18 Église des cordeliers
- 19 Maison du Temple (office du Tourisme)
- 20 Maison du Pape
- 21 Mairie - Service des Archives
- 22 Maison du Roi - Centre d'Art Contemporain
- 23 Poudrière 19^e siècle (Musée de la mine)
- 24 Maison des Têtes
- 25 Pont d'Asfeld
- 26 Service du Patrimoine
- 27 Ancienne maison curiale et salle commune
- 28 Jardin du Gouverneur
- 29 Bibliothèque municipale
- 30 Chapelle des pénitents noirs
- 31 Maison du Parc National des Écrins - Musée du ski
- 32 Casemate
- 33 Salle du Vieux Colombier
- 34 Auditoire du Roy
- ☑ Cadres solaires
- Fontaines

