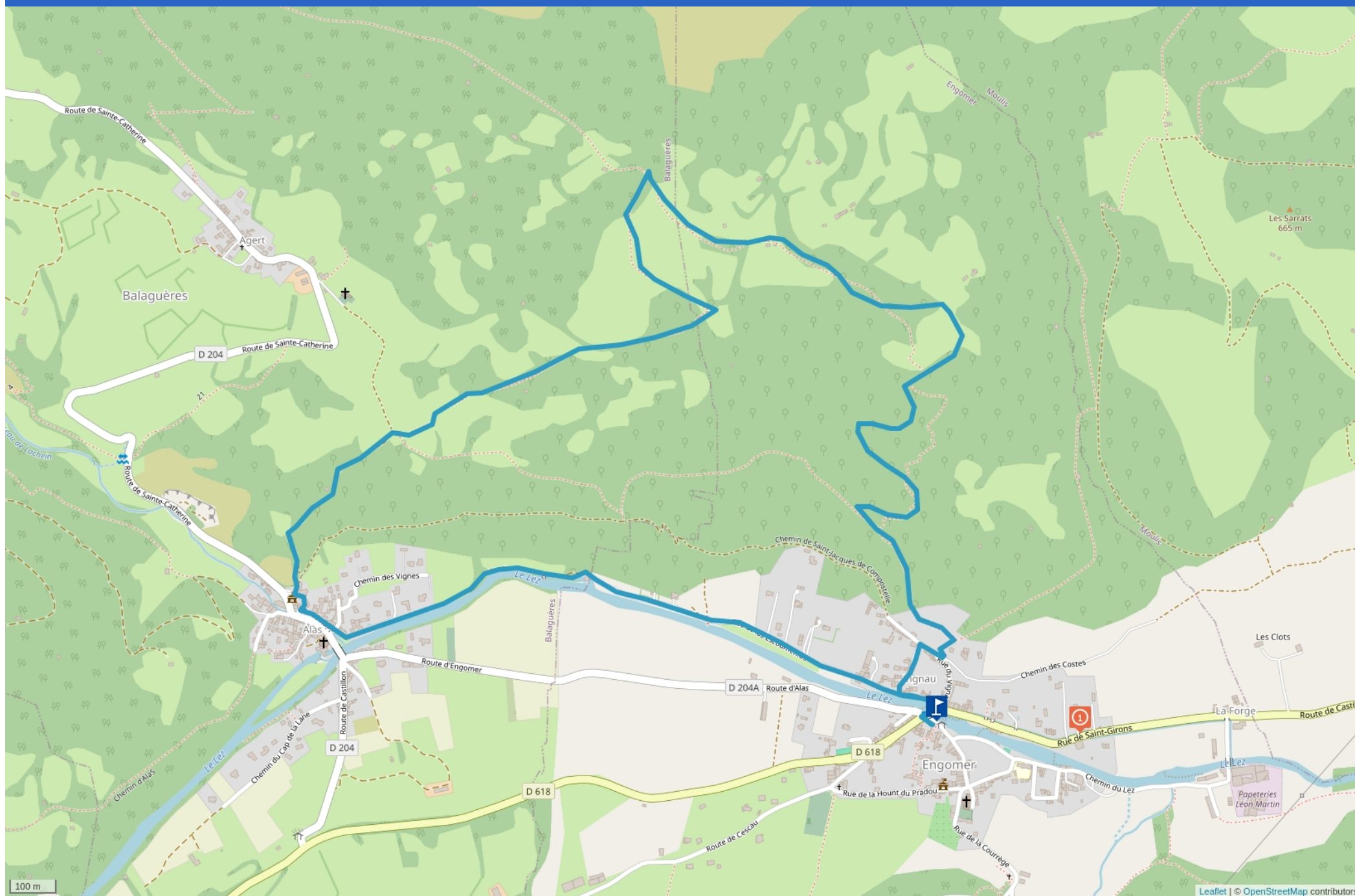


CAMPUSSAN



Cet itinéraire est délivré après expertise par les comités départementaux. Il répond aux critères de qualité définis par la FFRandonnée.

www.ffrandonnee.fr/la-federation/espace-professionnels/labelisation-des-itineraires-pr



Mise à jour le 08/02/25 par Office de tourisme Couserans Pyrénées et généré par www.cirkwi.com

Campussan

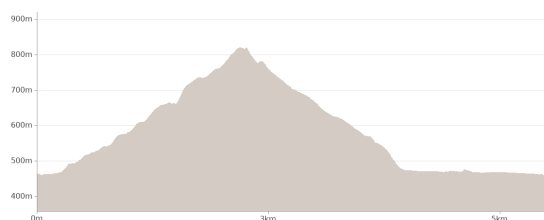
Proposé par : **Office de tourisme Couserans Pyrénées**

Validé par la FFRandonnée

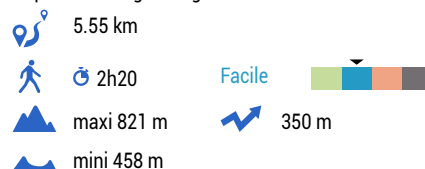
"Ce PDF a été généré à partir de Cirkwi, la plateforme de partage d'activités touristiques qui vous fait voyager" www.cirkwi.com/circuit/664963



cc_Christine_Berle



Départ : Parking le long du Lez - 09800 ENGOMER



Balade très ensoleillée. Le chemin passe en sous-bois et s'élève au-dessus de la Vallée du Lez offrant de superbes points de vue sur les hauts sommets frontaliers.

CONDITIONS D'ACCUEIL DES ANIMAUX

Nous vous conseillons de tenir les chiens en laisse, surtout dans les zones d'estive dans lesquelles il serait dangereux, pour vous et votre chien, qu'il s'approche des troupeaux en raison de la présence de Patous.

TOPO/PAS À PAS

1/ DEPART ENGOMER 0h - 460 m

Juste après le pont (en direction de Saint-Girons) prenez la rue à gauche (quartier Vignau) qui longe la rivière. Poursuivez à droite dès la première ruelle et encore à droite à la croix.

Cet itinéraire est délivré après expertise par les comités départementaux. Il répond aux critères de qualité définis par la FFRandonnée.

www.ffrandonnee.fr/la-federation/espace-professionnels/labellisation-des-itineraires-pr

Cinquante mètres plus loin monter 2 fois à gauche (abreuvoirs) pour quitter le goudron et continuez le large chemin. Vous montez immédiatement à gauche pour longer les dalles calcaires. Plus loin, à la bifurcation, le balisage vous amène vers la droite pour monter en lacets. Au bout de 30 minutes, vous quittez le bon chemin pour emprunter en pleine pente une sente raide qui rejoint une jolie crête. Vous arrivez aux 2 granges de 2/CAMPUSSAN 0h55 - 755 m Longez à gauche les ruines pour suivre le sentier à plat. Vous débouchez bientôt sur une prairie au panorama magnifique. Sur la droite vous arrivez au 3/CAP DE BROC 1h10 - 810 m Pour la descente, vous poursuivez nord-nord-ouest puis le sentier plonge à gauche dans la vallée. Vous débouchez sur 4/une piste 1h45 - 590 m Prenez à droite en traversant cette piste et continuez de descente le sentier bordé de buis pour arriver au village d'Alas. Ne prenez pas à gauche, mais allez jusqu'au village en suivant le balisage jaune. 5/ALAS 1h55 - 476 m Vous rejoignez la route en prenant 2 fois à gauche. Route et sentier longent la rivière pour rejoindre le village d' ENGOMER 2h20 - 462 m

ENVIRONNEMENTS

Rivière ou fleuve à moins de 300 m
En forêt
En montagne
Centre village
Au bord de l'eau

PÉRIODE D'OUVERTURE

Toute l'année.
Sous réserve de conditions d'enneigement.

CONTACT

Téléphone : 05 61 96 26 60

Email : contact@tourisme-couserans-pyrenees.com

Facebook : <https://www.facebook.com/TourismeCouseransPyrenees/>

COMPLÉMENTS DE LOCALISATION

De l'Office de Tourisme de Castillon, dirigez vous vers Saint-Girons D4, puis D618 jusqu'à ENGOMER, tournez à droite avant le pont Parking le long du LEZ.



Mise à jour le 08/02/25 par Office de tourisme Couserans Pyrénées et généré par www.cirkwi.com

RÉFÉRENCES TOPO GUIDES ET CARTOGRAPHIQUES

Références cartographiques :

Carte IGN TOP 25 - 2047 OT Saint-Girons - Couserans

Carte de randonnées Pyrénées n°6 "Couserans - Val d'Aran"

NATURE DU TERRAIN

Cailloux

Terre

COMPLÉMENTS D'ACCUEIL

Vous êtes au cœur du Parc Naturel des Pyrénées Ariégeoises.

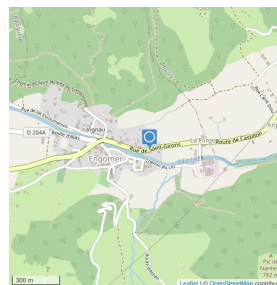
Nous vous encourageons à adopter un comportement responsable dans ce milieu fragile et partagé.

- Rester sur les sentiers et emporter ses déchets.
- Observer la flore sans la cueillir.
- Rester discret, pour les animaux sauvages.
- Dans les zones d'estive, penser à refermer les clôtures et barrières. Ne pas approcher ni nourrir les animaux. Si un Patou (chien de protection des troupeaux) s'approche de vous, écartez-vous lentement et calmement. Pas de grands gestes ni de cris, même s'il aboie, car il vous considérerait comme une menace. S'il vous suit, ignorez-le.
- La baignade dans les lacs est déconseillée. La crème solaire (même bio !) et autres cosmétiques sont source de pollution dans ce milieu fragile.
- Le bivouac est autorisé, mais seulement entre 19h et 9h, et à plus d'une heure de marche d'un parking.
- En période de sécheresse tout feu est interdit. Dans les autres cas, les feux sont autorisés seulement à plus de 200m d'une forêt. Préférer les réchauds aux foyers naturels.
- En cas de rencontre, très peu probable, avec un ours (qui cherche à tout prix à nous éviter) : manifestez-vous calmement, éloignez-vous progressivement, et ne courez pas.

1

09800 ENGOMER

Dégustation



Boutique Le Moulin Gourmand

Chez nous tout est fait sur place ! Nous fabriquons nous même tous nos Fromages de Bethmale . Nous préparons notre Millas avec de la farine de maïs. Nos Ravioles sont élaborées avec de la pâte fraîche maison, de la brousse que nous fabriquons.

CONTACT

Téléphone : 05 61 96 83 38

Email : moulin.gourmand@wanadoo.fr

Site web : <https://www.moulin-gourmand.fr>