



23,6 km



+ 950 m



9 h 00



2487 m

2055 m



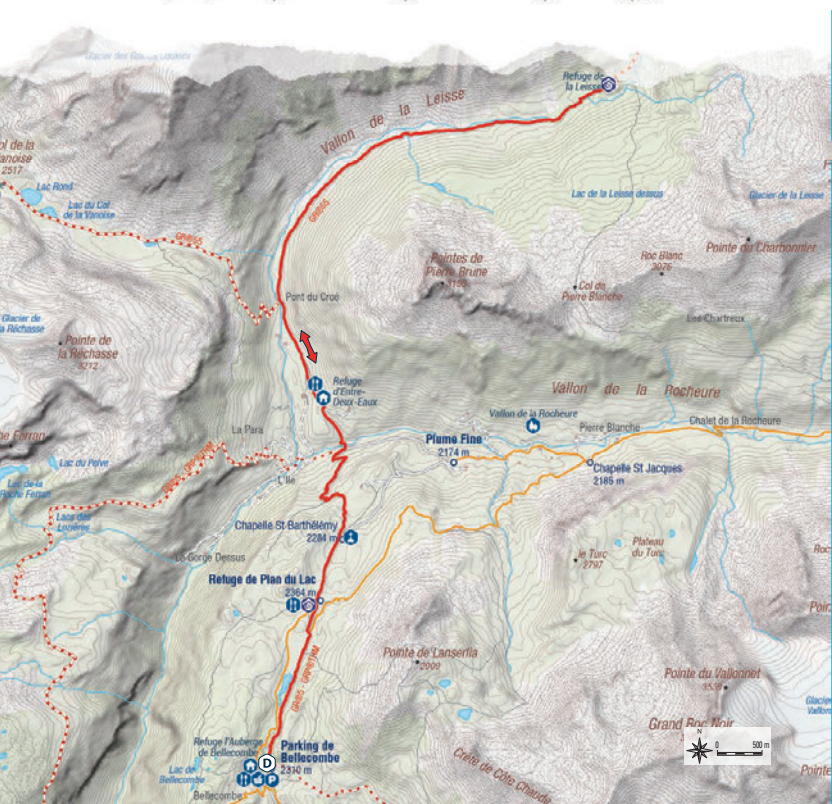

Accès au départ

Val-Cenis - Termignon, Bellecombe.

Depuis Termignon, RD126 jusqu'au parking de Bellecombe (payant en juillet et août).



Scannez et suivez le parcours avec votre appli préférée



L'univers des cascades



Pénétrez dans un vallon préservé au pied des glaciers de la Vanoise. Entre alpages et faune sauvage, faites l'expérience d'une escale en refuge. De jour comme de nuit, c'est la promesse d'une immersion en haute montagne en toute sérénité.



Au fil de la balade

Le torrent de la Leisse vous attend dès votre passage au Refuge d'Entre Deux Eaux. En rive gauche, le GR®55 et la Via Alpina vous invitent à l'itinérance dans une ambiance de « bout du monde ». Vous entrez dans l'univers des cascades et des alpages verdoyants. Ici, brebis et vaches se partagent l'herbe tendre pour vous préparer leur meilleur lait. Bleu de Termignon et Beaufort seront-ils au menu de votre pique-nique ?


Avancez à votre rythme dans le fond du vallon. Il vous offre ses nombreuses cascades descendues des crêtes de la Grande Casse à plus de 3500 mètres d'altitude.

Les sifflements lointains des marmottes vous accompagnent tout au long du voyage. En levant les yeux vers un ciel limpide, peut-être apercevrez-vous le Gypaète qui profite souvent des thermiques d'air chaud pour planer majestueusement.

Une sensation d'infini vous envahit et, pas à pas, vous voilà perché à 2487 mètres prêts à déguster une gourmandise au refuge. Et si le cœur vous en dit, pourquoi ne pas y passer une nuit ?

Le retour jusqu'au parking de Bellecombe n'en sera que plus appréciable après tous ces kilomètres.

Le petit +



Pour éviter toute déception, pensez à réserver votre nuit en refuge, car il y a peu de places disponibles et les randonneurs y sont souvent en groupes: refuge.leisse@vanoise-parcnational.fr