

ITINÉRAIRE HORAIRE

7ème étape : ALBERTVILLE > SAMOËNS

Samedi 8 juin 2024

Distance : 156 km

Course

Rassemblement de départ : Avenue Joseph Fontanet

Signature : 9h10 à 10h10

Appel : 10h15








Départ fictif : 10h20 par l'avenue Joseph Fontanet, rue Commandant Dubois, avenue Jean Jaurès, avenue des Chasseurs Alpins, D990 puis D925

Départ réel : 10h30 sur la D925 soit 4,6 km du lieu de rassemblement

KILOMETRES		HORAIRES					
à parcourir	parcourus	ITINERAIRE			38 km/h	36 km/h	34 km/h
FRANCE							
SAVOIE (73)							
		AVENUE JOSEPH FONTANET	ALBERTVILLE	<i>Départ fictif</i>	10:20	10:20	10:20
			Passage à niveau : PN 26		10:24	10:23	10:23
		VC	Carrefour VC-D990				
		D990	Carrefour D990-D925				
155.3	0	D925	ALBERTVILLE	<i>Départ réel</i> ▶	10:30	10:30	10:30
154.7	0.6		VENTHON		10:31	10:31	10:31
149	6.3		QUEIGE		10:40	10:40	10:41
142.5	12.8		VILLARD-SUR-DORON		10:50	10:51	10:53
138.9	16.4		BEAUFORT		10:56	10:57	10:59
137.6	17.7		Carrefour D925-D70		10:58	10:59	11:01
136.2	19.1	D70	Les Outards		11:00	11:02	11:04
135.5	19.8		Les Curtilletts		11:01	11:03	11:05
130.6	24.7		HAUTELUCE (D70-VC-D218 B)		11:09	11:11	11:14
128.9	26.4	D218 B	Le Praz		11:13	11:15	11:18
123.1	32.2		Les Saisies		11:24	11:27	11:31
122	33.3		Col des Saisies (1661 m)	1	11:26	11:30	11:34
120.6	34.7		Carrefour D218 B-D71 A		11:28	11:32	11:36
114.8	40.5	D71 A	CREST-VOLAND (D71 A-D71 B)		11:35	11:39	11:44
111.2	44.1	D71 B	NOTRE-DAME-DE-BELLECOMBE (D71 B-D218 B)		11:40	11:44	11:48
109.7	45.6	D218 B	Carrefour D218 B-D218 A		11:42	11:46	11:51
108.5	46.8	D218 A	Carrefour D218 A-D1212		11:43	11:47	11:52
108.4	46.9	D1212	Zone de collecte N°1	🗑️	11:43	11:48	11:52
HAUTE-SAVOIE (74)							
98.4	56.9		DEMI-QUARTIER		11:59	12:04	12:10
96.2	59.1		COMBLOUX		12:03	12:08	12:14
88.6	66.7		SALLANCHES (D1212-D1205)		12:15	12:21	12:27
85.2	70.1	D1205	Rond-Point Bernard Hinault		12:20	12:26	12:33
80.9	74.4		Zone de collecte N°2	🗑️	12:27	12:34	12:41
78.3	77		MAGLAND		12:31	12:38	12:45
75.8	79.5		Carrefour D1205-D6		12:35	12:42	12:50
71.4	83.9	D6	Arberroz (ARÂCHES-LA-FRASSE)		12:44	12:51	13:00
69.5	85.8		ARÂCHES		12:47	12:55	13:04

ITINÉRAIRE HORAIRE

7ème étape : ALBERTVILLE > SAMOËNS

KILOMETRES		HORAIRES					
à parcourir	parcourus	ITINERAIRE			38 km/h	36 km/h	34 km/h
69.4	85.9	Côte d'Arâches (948 m) 			12:48	12:55	13:04
67.5	87.8	La Frasse (ARÂCHES-LA-FRASSE)			12:50	12:58	13:07
65.1	90.2	SAINT-SIGISMOND			12:53	13:02	13:11
61.5	93.8	CHÂTILLON-SUR-CLUSES (D6-D902)			12:58	13:07	13:16
58.5	96.8	D902	TANINGES (D902-D907)		13:02	13:11	13:21
52.1	103.2	D907	Zone de collecte N°3 		13:11	13:20	13:30
51.4	103.9	MIEUSSY (D907-D308)			13:12	13:21	13:31
46.1	109.2	D308	La Léchère		13:23	13:32	13:43
41.6	113.7	Tunnel de Sommand			13:32	13:42	13:54
40.9	114.4	Sommand			13:33	13:43	13:55
37.2	118.1	Col de la Ramaz (1619 m) 			13:40	13:51	14:04
35.9	119.4	Le Praz de Lys (D308-VC-D308)			13:42	13:53	14:06
30.5	124.8	Carrefour D308-D328			13:49	14:00	14:13
28.7	126.6	D328	Carrefour D328-D307		13:51	14:02	14:15
27.9	127.4	D307	Carrefour D307-D902		13:52	14:04	14:17
21.3	134	D902	TANINGES (D902-D907)		14:00	14:12	14:26
19.8	135.5	D907	LES MILLIERES 		14:02	14:14	14:28
15.3	140	VERCHAIX			14:08	14:21	14:34
13.2	142.1	Zone de collecte N°4 			14:11	14:23	14:38
12.5	142.8	SAMOËNS (D907-VC-D4)			14:12	14:24	14:39
10	145.3	D4	Carrefour D4-D254		14:15	14:28	14:42
8.7	146.6	D254	Vercland		14:18	14:31	14:45
0.9	154.4	Samoëns 1600 Les Saix			14:34	14:48	15:03
0	155.3	Samoëns 1600 			14:35	14:49	15:05
0	155.3	SAMOËNS 1600 (1634 M) 			14:35	14:49	15:05

Arrivée :

Ligne d'arrivée : D254, à l'extrémité d'une ligne droite de 100 à vue.

Largeur : 6 m

Longueur de la ligne droite : 100 m