

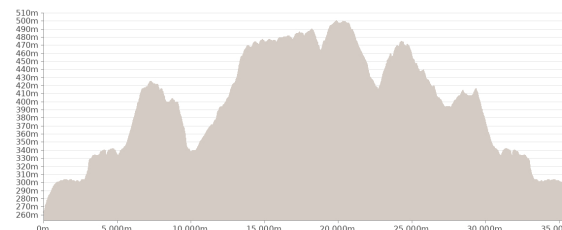
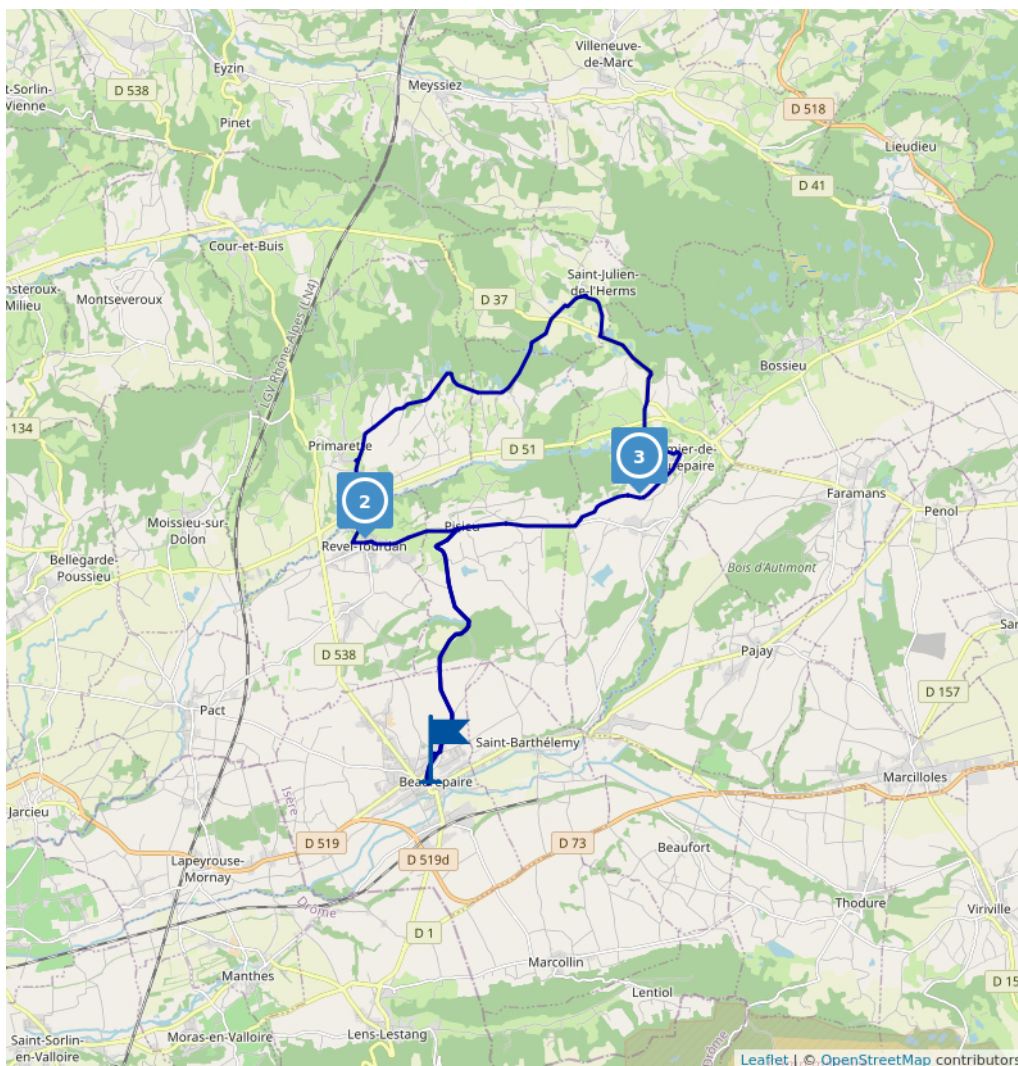
Boucle cyclo 8 : Beaurepaire et Revel - Tourdan

Proposé par :




Office de Tourisme Terres de Bertioz

"Ce PDF a été généré à partir de Cirkwi, la plateforme de partage d'activités touristiques qui vous fait voyager"

www.cirkwi.com/circuit/12400



 34.40 km
 2h45
 maxi 500 m
 mini 263 m

Facile 
 513 m
 -512 m

Distance : 35.5 km
Durée : 2h45
Dénivelé : 420 m
Niveau : Moyen

Partez à la découverte du patrimoine naturel (étangs, bois, prairies) et historique du Pays : bourg ancien de Revel, de Beaurepaire.

Suivre le balisage n°8.

Ce circuit est composé de
3 infos parcours

Cet itinéraire vous est fourni à titre indicatif. Cirkwi ne certifie pas la fiabilité des informations contenues dans les textes, cartes ou photos de cet itinéraire. Retrouvez plus d'infos sur www.cirkwi.com



Mise à jour le 28/08/14 par Office de Tourisme Terres de Bertioz et généré par www.cirkwi.com

1

Place Yves Pagneux38270 BEAUREPAIRE

Beaurepaire

Tour des Augustins, Ancienne église des Bénédictins



2

Chemin Neuf38270 REVEL-TOURDAN

Revel-Tourdan

Bourg Ancien de Revel, Château de Barbarin, Eglise Notre Dame de Tourdan, Musée d'artisanat rural



3

Chemin de Romagny38260 POMMIER-DE-BEAUREPAIRE

Chapelle de Tournin