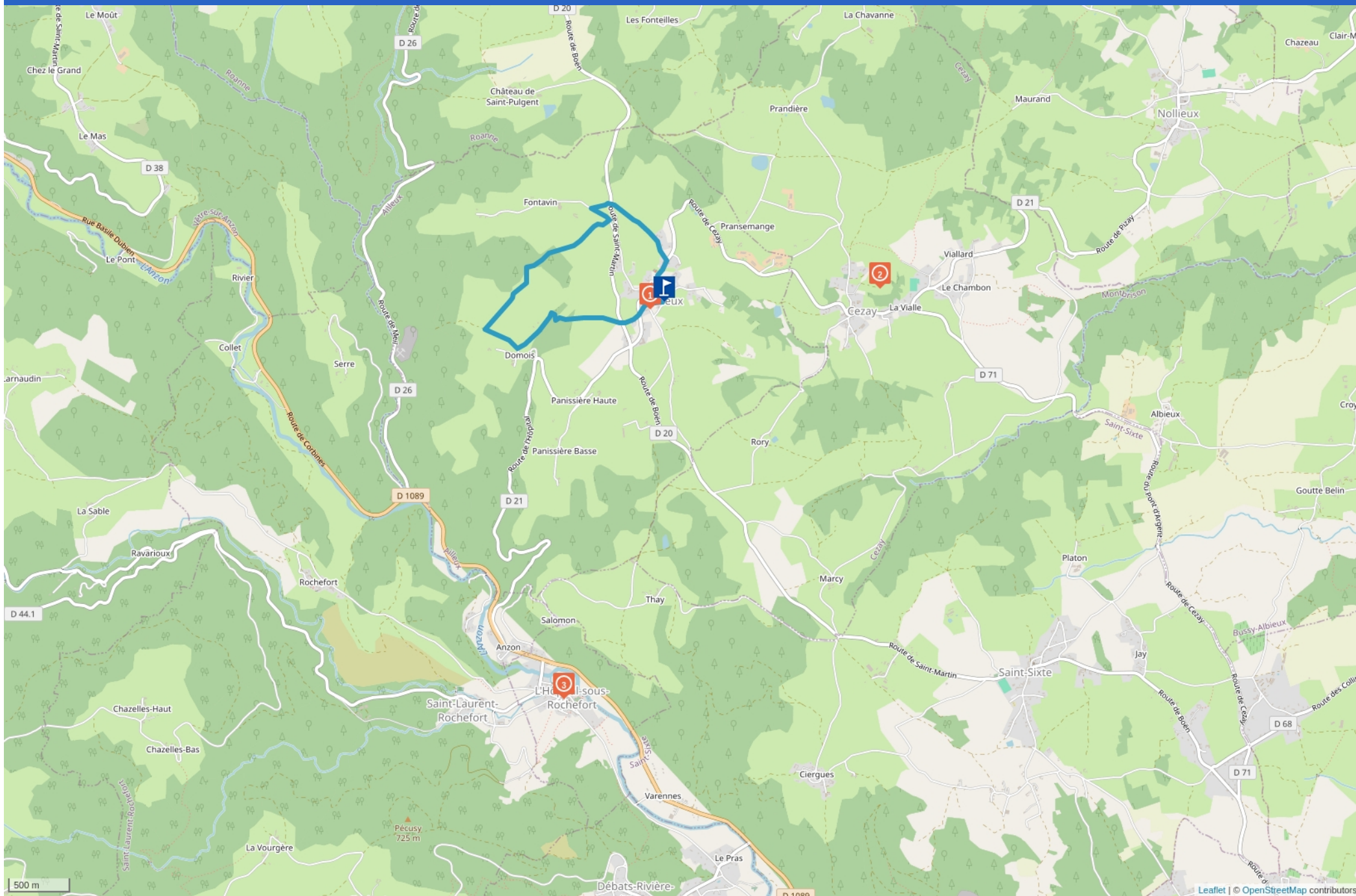


PANORAMIQUE DES CROIX



Cet itinéraire vous est fourni à titre indicatif. Cirkwi ne certifie pas la fiabilité des informations contenues dans les textes, cartes ou photos de cet itinéraire. Retrouvez plus d'infos sur www.cirkwi.com



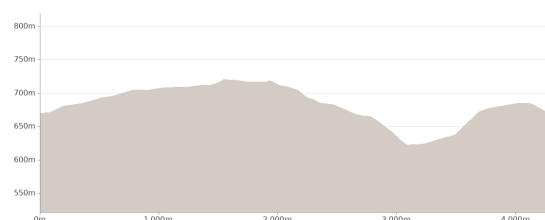
Mise à jour le 20/09/24 par Office de Tourisme Loire Forez et généré par www.cirkwi.com

Panoramique des Croix

Proposé par :

Office de Tourisme Loire Forez

"Ce PDF a été généré à partir de Cirkwi, la plateforme de partage d'activités touristiques qui vous fait voyager" www.cirkwi.com/circuit/609996



Départ : Place de l'église - 42130 AILLEUX



Parmi les éléments à découvrir comme le nom de la randonnée l'indique, plusieurs Croix qui jalonnent le parcours (Croix Paulet, Croix d'Urfé, Croix Lestra), à remarquer également un puits romain. Egalement à noter de beaux panoramas sur le Forez.

TOPO/PAS À PAS

Suivre balisage blanc et jaune - lettre X - circuit n°2

Sortir de la place à droite en laissant à gauche la pierre des morts, bloc de granite surmonté de la croix de l'ancien cimetière. Se diriger vers la D21 en côtoyant des bâtiments en pisé, une maison à galerie en bois (ou estre en langage forézien).

Au croisement, laisser la croix à gauche et tourner à droite. Longer le cimetière et rejoindre la croix de la charmette tout en profitant de la vue panoramique des Monts du Lyonnais, de la plaine du Forez, du Mont d'Uzore, du Château

Sainte-Anne de Marcilly le châtel. Par temps très clair, on peut observer le crêt de la neige au nord-est et le massif du Mont Blanc en direction du Sud-Est.

Tourner à gauche en direction du hameau de Fontavin. On découvre progressivement en face, le bois noirs, les Monts de la Madeleine, on aperçoit le château des Cornes d'Urfé sur les hauteurs de Champoly, puis le village de Cervières et l'Hermitage.

A la croix du lac, traverser la D20 en direction du hameau de Fontavin. A 150 m, profiter de la vue panoramique en s'aidant du croquis en bas de page, puis tourner à gauche pour rejoindre le point 5 d'où l'on aperçoit la croix du Paulet à 100 m.

Le chemin suit la ligne de crête. On y découvre progressivement tous les massifs déjà cités, la plaine du Forez hérissé de quelques pics volcaniques, les châteaux Ste Anne et Couzan ainsi que le village de Cervières plus à l'Ouest. En quittant le chemin, on peut admirer le site remarquable de Rochefort.

A mi-pente, passer devant la croix d'Urfé puis à la sortie du virage, on aperçoit le puits romain au milieu d'une terre. Prendre à gauche pour plonger sur le hameau de Domois où résidait Vincent Durand.

En bas de la descente, laisser le hameau à droite et tourner à gauche. Remonter 'la goutte creuse' sur 1,2 km ; montée pendant laquelle, en se retournant vers l'Ouest, on découvre le site de Rochefort.

Traverser la D20 à la croix Lestra en direction du bourg jusqu'au croisement. Traverser à nouveau la route pour plonger sur la croix de la Font. La base du mur du bâtiment à droite, mesure 1 m. On peut observer également que ce grand corps de bâtiment en le contournant, montre des étapes successives de construction en pisé.

Passer à droite de la croix et rejoindre la place de l'église après avoir aperçu la croix de l'école en pierre de Volvic.

ENVIRONNEMENTS

A la campagne

PÉRIODE D'OUVERTURE

Toute l'année.

NATURE DU TERRAIN

Terre

Revêtement dur (goudron, ciment, plancher)

Gravillons

CONTACT

Téléphone : 04 77 96 08 69

Email : contact@loireforez.com

Site web : <https://www.rendezvousenforez.com>

RÉFÉRENCES TOPO GUIDES ET CARTOGRAPHIQUES

Références Topo guides :

Fiche n°2 du topoguide "Randonnée en Pays d'Astrée au coeur du Forez"

Références cartographiques :



1

42130 AILLEUX

Aires de Pique-Nique, Autres



Aire de pique-nique du jeu de boules

Cette aire de pique nique est située juste à côté du jeu de boule et dispose de 2 tables, 2 bancs, d'une poubelle et de toilettes. Il y a aussi un toboggan pour les enfants.

PÉRIODE D'OUVERTURE

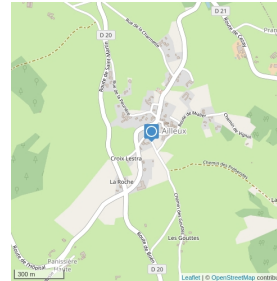
Toute l'année.

CONTACT

Téléphone : 04 77 24 65 10

Email : mairie-ailleux@orange.fr


Site web : <http://www.mairieailleux.fr/>



2

Le Pay - 42130 CEZAY

Points de vues et panorama, Point d'intérêt naturel



Orgues basaltiques du Pay

Au-dessus de l'église de Cezay, au lieu-dit du Pay, venez admirer les "orgues basaltiques". Le site volcanique du Pay vous offre aussi un panorama sur la plaine du Forez.

Ce site volcanique est accessible via un petit sentier qui mène au belvédère. Vous découvrirez cette formation géologique composée de colonnes régulières. Celles-ci résultent de la solidification et de la concentration thermique d'une coulée basaltique peu de temps après son émission. La partie inférieure qui se refroidit et ou s'assèche plus lentement, se fracture de la surface vers la profondeur sous forme de prismes verticaux à section hexagonale. Cette roche, dont la disposition rappelle des tuyaux d'orgues (d'où son nom), est noire et très dure. C'est l'exploitation du basalte à Cezay pour la construction notamment qui a fait apparaître ce décor original.

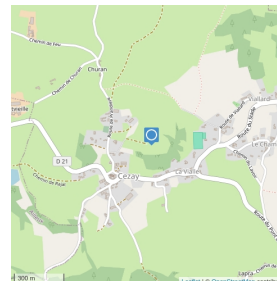
D'autres formations du même type ont été mises au jour dans le Forez notamment à Palogneau.

CONTACT

Téléphone : 04 77 24 63 82

Email : mairie-cezay@wanadoo.fr

Site web : <http://www.cezay.fr/>



3

27, rue des Merlettes - 42130 L'HÔPITAL-SOUS-ROCHFORT

Restaurants

Nadège Daoud



Le Solore

C'est dans la simplicité et la convivialité que Nadège et Frédéric vous accueillent afin de vous proposer un moment gourmand et chaleureux à partager.

Le Chef : Frédéric AUFRAND

Originaire de Sévelinges, petit village entre Roannais et Haut Beaujolais.

La passion de la cuisine l'a amené à exercer au cœur de ses racines mais aussi dans le sud de la France. C'est aujourd'hui au cœur de Forez qu'il a décidé de s'installer afin de vous concocter des plats maison. Vous dégusterez une cuisine élaborée à base de produits frais qu'il fait évoluer au fil des saisons.

En salle : Nadège DAOUD

Originaire de La Fouillouse, village aux abords de Saint Etienne. Aimant le Forez et des produits locaux qu'elle vous accueillera et vous conseillera avec plaisir.



CONTACT

Téléphone : 09 85 19 06 92

Email : contact@lesolore.fr

Site web : <http://lesolore.fr>

PÉRIODE D'OUVERTURE

Du 01/01 au 31/12/2024

Horaires de service le mardi, mercredi, jeudi, vendredi et samedi de 12h à 14h. Le vendredi et samedi de 19h à 22h.

Fermé lundi et dimanche.

Fermeture exceptionnelle le 25 décembre.

