

Circuit n° 115 : La Maillardière



Légende de la carte :

\ 1 – Centre-village de Montromant : exposition sur l'aqueduc romain de la Brévenne (réalisée par l'Araire) et reconstitution d'un tronçon de l'aqueduc, traboule.

\ 2 – Le Vallon du Rossand (Espace Naturel Sensible)

\ 3 – Sentier de découverte des aqueducs.

1 – restaurant dans le centre du village de Montromant

2 1 – Gîte rural

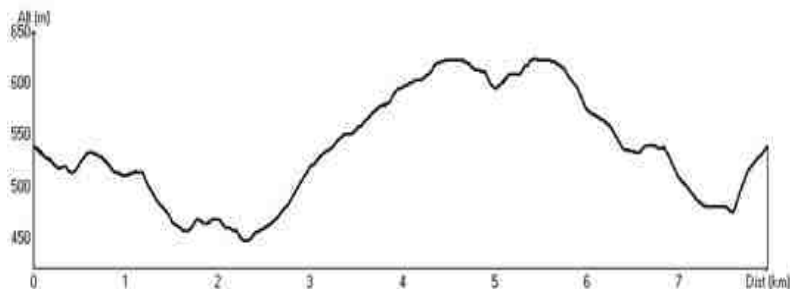
Points d'eau potable :

Bourg de Montromant : face à la bibliothèque, vers l'aqueduc. En face de l'église, entre la cabine téléphonique et la croix.

Résumé du parcours :

« Montromant » signifie « Mont Romain ». Ce village est notamment très marqué par l'empreinte de l'aqueduc romain de la Brévenne, qui alimentait Lyon en eau potable, et passait par Montromant, en souterrain. Ne manquez pas, au centre du village, l'exposition qui a été réalisée par les spécialistes de l'association l'Araire, pour vous expliquer le fonctionnement d'un aqueduc romain, et vous donner des informations particulières sur l'aqueduc de la Brévenne, long de 70km entre Aveize et Lyon. Un circuit pédestre, appelé « les Thoues de Sarrazins » vous emmène à proximité des vestiges de cet aqueduc, dans un joli bois.

Montromant est aussi réputé pour son vallonnement très prononcé, qui vous guidera directement dans le magnifique Vallon du Rossand. Ce lieu préservé, accessible seulement en engin non motorisé ou à pied, est un Espace Naturel Sensible. Presque sauvage, cette partie du village abrite des espèces animales protégées (hibou grand duc, écrevisse à pattes blanches...), et le silence n'est troublé que par le bruit des fraîches cascades du ruisseau le Rossand.



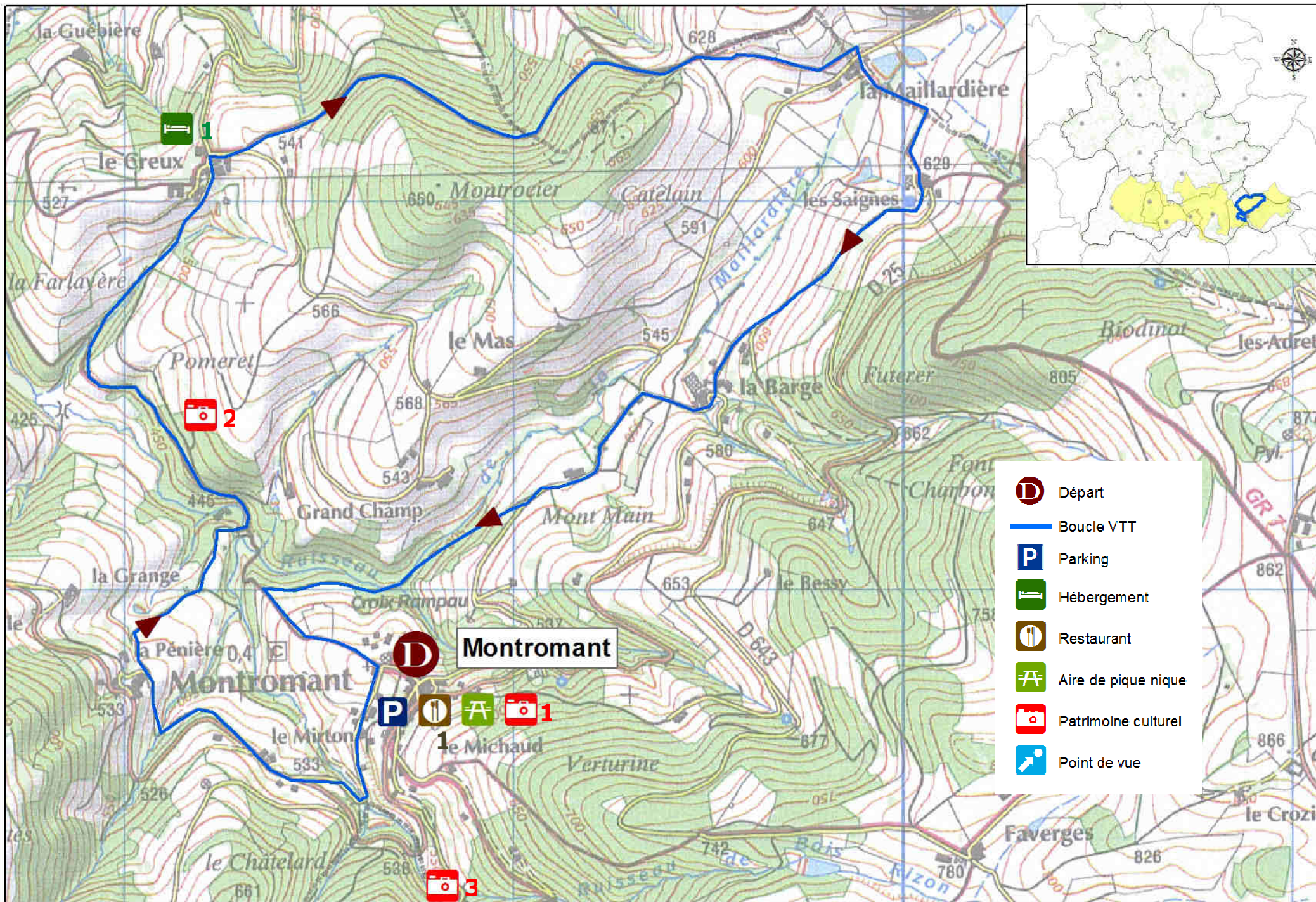
• **Nom :**
La Maillardière


• **Départ :**
*Parking mairie,
Montromant*

• **Longueur :**
8kms

• **Dénivelé :**
331 m

• **Difficulté :**
Moyenne



-  Départ
-  Boucle VTT
-  Parking
-  Hébergement
-  Restaurant
-  Aire de pique nique
-  Patrimoine culturel
-  Point de vue