



VICHY 
Montagne
bourbonnaise



**VICHY
MONTAGNE
BOURBONNAISE**

TOPO ESCALADE

Les Darots - 44 voies





Amis grimpeurs, soyez les bienvenus !

Vichy Communauté a réhabilité, depuis quelques années, les sites naturels d'escalade de la Montagne Bourbonnaise : Pierre-Châtel, les Darots et la Salette. Certains de ces derniers sont équipés depuis plusieurs décennies et ont vu passer de nombreux grimpeurs de tous niveaux. Un suivi et un entretien régulier sont assurés sur ces sites. Cependant l'escalade reste une activité qui se pratique en milieu naturel avec les risques qui y sont associés. Le rocher peut subir des altérations et un risque de chute de pierres est toujours possible. La pratique s'effectue donc sous la seule, pleine et entière responsabilité des pratiquants (merci de lire les pages Règlement et consignes de sécurité).

Les grimpeurs sont connus pour être respectueux de la nature. Nous vous invitons donc à suivre cet exemple en veillant à garder les sites de pratiques propres et à respecter l'environnement proche (animaux et riverains) en restant le plus discret possible.

Les informations contenues dans ce topoguide ne se substituent en aucun cas à une connaissance approfondie de l'activité. Les auteurs de ce topoguide ne seraient être tenus pour responsable d'une mauvaise interprétation du secteur décrit, de la présence d'erreur ou d'omission.

Nous vous souhaitons de passer un agréable moment à la découverte des sites d'escalade de notre territoire !



VICHY MONTAGNE BOURBONNAISE

Vichy
Clermont-Ferrand
Lyon

 **Temps de trajet indicatif**
Paris : 4h30
Lyon : 2h
Clermont-Ferrand : 1h20



**SIGNALER
UN PROBLÈME**
sentinelles.sportsdenature.fr



Dans le souci de maintenir les sites en bon état et de garantir la sécurité des pratiquants, nous vous remercions de bien vouloir **signaler tout incident** (équipement endommagé, chutes de pierres, ...), de préférence **via le site internet ou l'application SURICATE** – Sentinelles de la Nature ou à défaut **via l'adresse mail apn@vichy-communaute.fr**.



SOMMAIRE



RÈGLEMENT ET CONSIGNES DE SÉCURITÉ

(P.4)



LOCALISATION DES SPOTS

(P.5)



LES DAROTS

(P.6 À 9)





CONSIGNES DE SÉCURITÉ

- Pour accéder aux voies, restez sur les chemins d'accès
- Respectez la nature : soyez discret et ramenez vos déchets
- Respectez les différents pratiquants, grimpeurs ou autres
- Restez vigilants pour éviter les feux de forêts (ne pas fumer, ne pas faire de feux, bivouac interdit)
- Pratiquez en sécurité : soyez vigilants, formez-vous au préalable à l'utilisation du matériel d'escalade et aux techniques de sécurité, empruntez des voies adaptées à votre niveau. Le port du casque est fortement recommandé pour la pratique.
- Vérifiez l'environnement : état de la falaise, conditions météorologiques (32 50)
- Vérifiez votre matériel
- Prévoyez un moyen d'alerte adapté au lieu de secours. Signalez au gestionnaire toute anomalie sur le site (via l'application Suricate - Sentinelles de la Nature)



En cas d'accident :

15

Samu

17

Police

18

Pompiers

112

N° d'appel européen

114

Secours pour malentendants

Si vous n'êtes pas familiarisé avec la pratique de l'escalade (les manœuvres, les nœuds, le matériel...) faites appel à une personne habilitée à encadrer des groupes en site naturel.

Office de tourisme Vichy Montagne Bourbonnaise

15 Place Alphonse Corre
03250 Châtel-Montagne
Tél : 04 70 59 37 89

RÈGLEMENT

Les sites d'escalade sont ouverts à tout pratiquant de l'escalade. Un règlement intérieur complet d'utilisation du site est disponible sur le site internet de Vichy Communauté. Le détail des voies et les cotations sont disponibles dans ce topoguide.



Lors de votre pratique d'escalade vous vous trouvez dans un milieu naturel de montagne. Les rochers sont soumis, tout au long de l'année, à des aléas climatiques qui peuvent les fragiliser (gel, dégel, sécheresse, pluie, ...). Ces sites d'escalade bénéficient de travaux d'entretien, de purge et de nettoyage réguliers.

Cependant, **UN RISQUE DE CHUTE DE PIERRE EST TOUJOURS POSSIBLE.**

La pratique de l'escalade s'effectue sous la **SEULE, PLEINE ET ENTIÈRE RESPONSABILITÉ DES PRATIQUANTS.**



LOCALISATION DES SPOTS



PUY-DE-DÔME

LOIRE

- 1
- 2
- 3

PIERRE-CHÂTEL (TOPO À TÉLÉCHARGER)

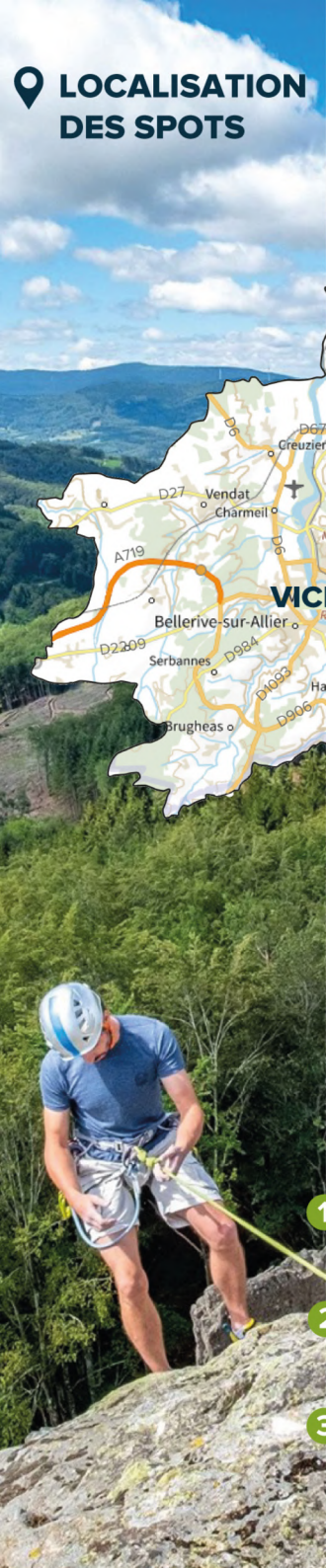
COMMUNE : SAINT-NICOLAS-DES-BIEFS

LES DAROTS

COMMUNE : CHÂTEL-MONTAGNE

LA SALETTE (TOPO À TÉLÉCHARGER)

COMMUNE : SAINT-CLÉMENT



LES DAROTS



2
SECTEURS

44
VOIES
(dont 3 accessibles PMR)

3-7A
NIVEAUX DE
DIFFICULTÉS

45M
HAUTEUR
MAXIMUM

GRANITE
ROSE

À proximité directe de la rivière Besbre, le site d'escalade des Darots est niché au creux d'un vallon. Par beau temps, les falaises exposées au sud sont réchauffées par le soleil, dès qu'il s'élève au-dessus des montagnes. La route qui passe devant le site appartient à EDF et dessert une centrale hydroélectrique. Il est donc impératif de ne pas encombrer la voie, ni d'y stationner, afin que l'accès reste libre en cas de nécessité d'intervention. L'accès à la rivière en contrebas du site, la Besbre, est interdit.

Le site d'escalade des Darots, inscrit au Plan Départemental Espaces Sites et Itinéraires du département de l'Allier, dispose de 44 voies réparties sur 2 secteurs qui permettent une pratique pour des grimpeurs de tous niveaux. Il dispose également de 3 voies adaptées à la pratique pour personnes à mobilité réduite.


COORDONNÉES GPS

Parking : 500m avant le site d'escalade
Latitude : N 46°07'12.2
Longitude : E 3°40'03.1

Site d'escalade : Moulin Darot, 03250 Châtel-Montagne
Latitude : N 46°07'14.9
Longitude : E 3°40'20.0




SECTEUR HOMO ERECTUS 1



N°voie	Nom de la voie	Difficulté	N°voie	Nom de la voie	Difficulté
1	La Preums	4a	12	Star du X	7a
2	La Deuz	4b	13	La Voie du Jardinnet	6c
3	Petit Pois Agile	4c	14	Auclair de Lune	6b/3b
4	Corben Dallas	5a	15	L'Incisive	5b
5	Baleine Blanche	5b	16	La Fine Equipe	6a/3c/3c
6	Jack Sparow	5c/3a	17	A Tort et à Travers	5b
7	No Pasaran	6c bloc	18	Nouvelle Vague	5a
8	A que recoucou	6c	19	Petit Cœur	4c/3b/3a
9	Auprès de mon arbre	6a	20	Jé Là-Haut	5a
10	Hybernatus (gauche)	6b	21	Animal Rampant	6a
10	Homo Erectus (droite)	6b			
11	Die Iraé	6c			

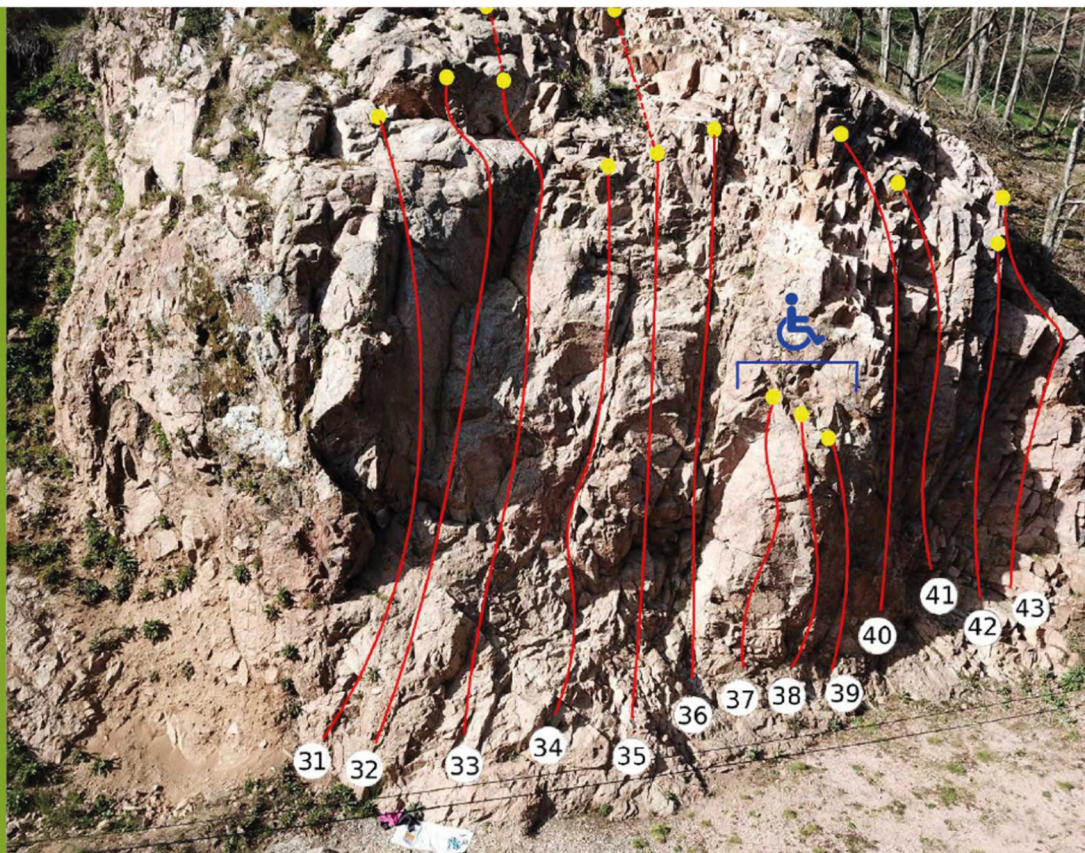


SECTEUR HOMO ERECTUS 2



N°voie	Nom de la voie	Difficulté	N°voie	Nom de la voie	Difficulté
19	Petit Cœur	4c	27	La Croix du Nord	5c
VA	La Rampe (Voie d'Accès)	3	28	Le Pilier du Chamane	5c+
20	Jé Là-Haut	5a	29	File ou Passe	5c
21	Animal Rampant	6a	30	Fanguinguin	6a
22	Echec et Matt	6a			
23	Les Sœurs Perrin	5c/5c			
24	La Grande Vadrouille	5b			
25	Playa Bonita	5b			
26	Menue la Monique (gauche/droite)	6a/5a			

SECTEUR PIMPONE



N°voie	Nom de la voie	Difficulté	N°voie	Nom de la voie	Difficulté
31	Vas y Pimpone	5b	40	Les Triangles du Forez	5c
32	Grosse Purge	5b	41	Pompilone	5a
33	Cool Local	5a/3	42	Vent de Pompe	5a
34	La Souche	5a	43	Pompe à l'Air	5b
35	Un Coup pour Rien	5c/3			
36	Ecart de Souplesse	5b			
37	Le Domaine des Dieux	6b			
38	Le Combat des Chefs	6b			
39	Le Bouclier Arverne	6b+			

CHARTRE NATURE ATTITUDE

- Je respecte les autres usagers, je suis courtois.
- Je respecte le code de la route sur les chemins, sentiers et parcours.
- Je connais mon environnement : je prépare mon itinéraire et je respecte les zones sensibles.
- Je respecte la nature : je reste discret, je ne jette aucun détritux et je ne fais pas de feux en forêt.
- Je respecte la propriété : je ne sors pas des chemins et je respecte la signalisation.
- Je contrôle mon comportement : je ne considère pas ma passion comme une compétition mais comme un loisir où chacun a sa place... et je garde le sourire quoi qu'il arrive.
- Je suis un randonneur responsable : je sensibilise les autres usagers au respect de cette charte.
- Je signale tout désagrément ou danger rencontré sur l'application Suricate.



SURICATE
TOUS SENTINELLE DES SPORTS DE NATURE
RÉPUBLIQUE FRANÇAISE

**SIGNALER
UN PROBLÈME**
sentinelles.sportsdenature.fr



AYEZ LA NATURE ATTITUDE !

Pour anticiper les risques potentiels d'incendie,
nous vous invitons à consulter la météo des forêts ici :

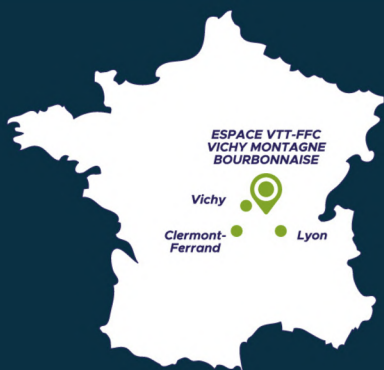


Téléchargez les parcours sur vichymontagnebourbonnaise.fr
& l'application Vichy Rando & VTT



**EXPLORE
TA NATURE !**

Télécharger gratuitement
l'application de tous vos circuits !



ESPACE VTT-FFC
VICHY MONTAGNE
BOURBONNAISE

Vichy

Clermont-
Ferrand

Lyon

VICHY
Montagne
bourbonnaise

BASES DE DÉPART D'ACTIVITÉS DE PLEINE NATURE

Vichy Communauté et les communes de Saint-Nicolas-des-Biefs (La Verrerie), Châtel-Montagne et Le Vernet mettent à disposition des bases de départ d'Activités de Pleine Nature. Elles sont implantées à proximité de nombreux points de départ de parcours de **trail**, de **VTT**, de **course d'orientation** et de **randonnée pédestre**.

Services
sur place



Casiers



Douches



Toilettes



Lavage
vélo

Sur place, les pratiquants de sport nature peuvent accéder à des vestiaires équipés de casiers pour ranger leurs affaires le temps de la pratique, de douches et de WC. À l'extérieur, un point de lavage des vélos est également prévu. Les usagers remplissent un formulaire sur le site Internet vichy-communaute.fr (rubrique Cadre de vie – Activités de Pleine Nature) et reçoivent un code par sms qui leur permet d'accéder aux vestiaires. Le code est valable uniquement le jour de la réservation. Service gratuit.

Une offre accessible aux personnes à mobilité réduite

Pour les personnes à mobilité réduite, des joëlettes sont disponibles sur demande : apn@vichy-communaute.fr