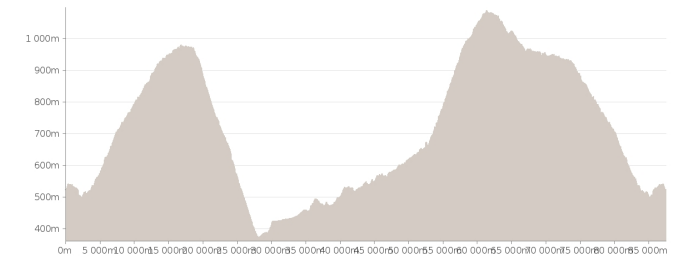
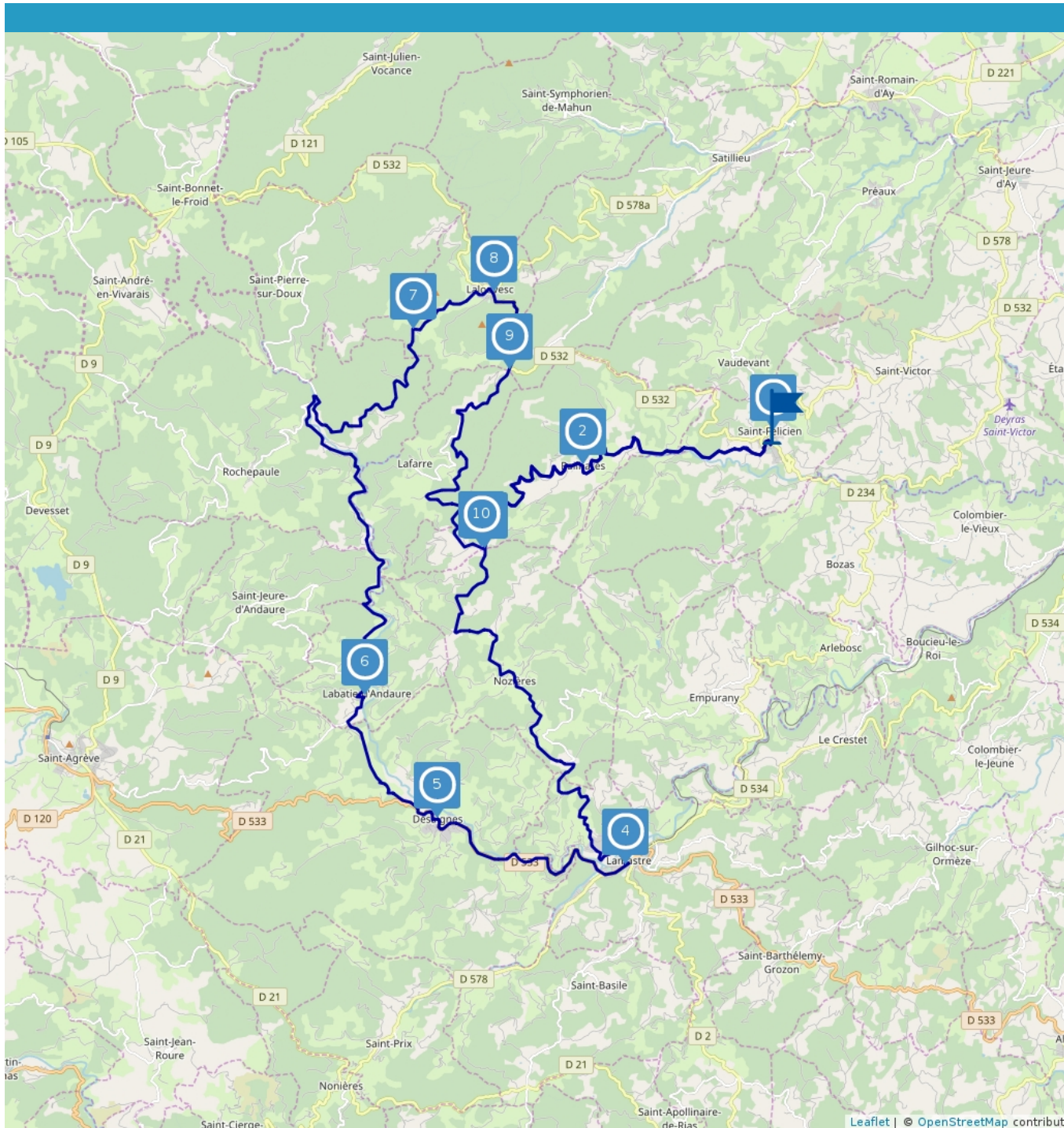



Sur les Routes de l'Ardéchoise : Le Doux



📍 86.24 km
 Velo Route 
 🏔️ maxi 1089 m
 📏 mini 371 m
 ↗️ 1525 m

Ce circuit est composé de
10 infos parcours

Cet itinéraire vous est fourni à titre indicatif. Cirkwi ne certifie pas la fiabilité des informations contenues dans les textes, cartes ou photos de cet itinéraire. Retrouvez plus d'infos sur www.cirkwi.com



Mise à jour le 12/01/18 par Hermitage Tournonais Tourisme et généré par www.cirkwi.com



Ardéchoise

Email : accueil@ardechoise.com

Site web : <http://www.ardechoise.com>

Période d'ouverture :

Toute l'année : ouvert tous les jours.

Plus d'informations :

<https://base.apidae-tourisme.com/objet-touristique/164284/>

C'est une boucle parfaite de mise en jambes avec des points de vue exceptionnels sur les succs du Massif central et les sommets alpins. Ses 85 km ne sont pas faits que de douceur à l'image de ces paysages de l'Ardèche verte et de cette vallée du Doux. De villages typiques, Pailharès, Nozières, en bourgs féodaux, Desaignes, Labatie d'Andaure, 2 cols réservent de belles surprises. L'ascension du second, permettant de rejoindre le village de Lalouvesc à plus de 1000 m d'altitude après 5 kms de montée et quelques passages à 8%, est une véritable performance.

Contact :

Téléphone : 04 75 06 13 43



Proposé par : **Hermitage Tournonais
Tourisme**

"Ce PDF a été généré à partir de Cirkwi,
la plateforme de partage d'activités
touristiques qui vous fait voyager"

www.cirkwi.com/circuit/6805



Le Village - 07410 Saint-Victor - Altitude : 537m



Saint Félicien

Office de tourisme A voir : église romane



2

Le Village - 07410 Saint-Victor - Altitude : 690m



Pailharès

Village pittoresque

3

Le Buisson - 07410 Saint-Victor - Altitude : 917m



Col du Buisson

Alt : 917 m A voir : Village miniature

4

Rue Chalamet - 07270 Colombier-le-Jeune - Altitude : 385m



Lamastre

Office de tourisme A voir : Les Chopes du Moulin

5

Rue de la Poste - 07570 Labatie-d'Andaure - Altitude : 464m



Désaignes

Office de tourisme Village de caractère

6

Le Village - 07570 Saint-Basile - Altitude : 521m

Labatie d'Andaure

A voir : - Village pittoresque - Eglise - Plan d'eau

7

D214 - 07520 Saint-Pierre-sur-Doux - Altitude : 1m

Col des Grands

Alt : 1009 m

8

Route d'Annonay - 07520 Saint-Pierre-sur-Doux - Altitude : 1m



Col de Lalouvesc

Alt : 1092 m Office de tourisme A voir : - Panorama - Basilique Saint Régis - Fontaine Saint Régis - Musée Saint Régis

9

D236 - 07290 Quintenas - Altitude : 1m

Col du Faux

Alt : 1021 m

10

D236 - 07410 Saint-Victor - Altitude : 918m



Col du Buisson

Alt : 917 m A voir : Village miniature