








ITINÉRAIRE RAQUETTES

-  4h30
-  8.5 km
-  385 m
-  385 m
-  Aller / Retour
-  Itinéraire Balisé
- 

SANCT-FRANÇOIS-DE-SALES

Foyer de ski de fond
 Tél : 04 79 25 80 49
 accueil.savoiegrandevard@chambey-montagnes.com
 www.savoiegrandevard.com/

La Grande Traversée

Départ : Foyer de ski de fond - Altitude : 1100m - Point culminant : 1300m

Carte TOP 25 IGN 3432 OT, Massif des Bauges

Entre alpages et forêt de La Féclaz à St François en passant par le col de Plainpalais.


BALISAGE : Jalons métalliques avec marqueur jaune
NATURE DU TERRAIN : Itinéraire non damé

Départ depuis le foyer de Saint-François-de-Sales. Descendez à droite de la piste rose vers "Les Mermets".

- 1 Au panneau "Rocheray" prenez à droite en direction de la D128.
- 2 Descendez sur la chaussée sur 120m pour traversez vers la piste forestière. Prenez à gauche en arrivant au panneau "Les Mermets".
- 3 Puis descendez vers la Magne et bifurquez à gauche direction "Rocheray", puis tout droit vers le foyer de ski de fond de St-François-de-sales.
- 4 Possibilité de rejoindre La Féclaz à partir des "Mermets" en aller retour sur le même trajet. Comptez alors 6.5 km de plus et 2h30 de plus environ.



©Benjamin Panczuk



©Benjamin Panczuk



©Benjamin Panczuk