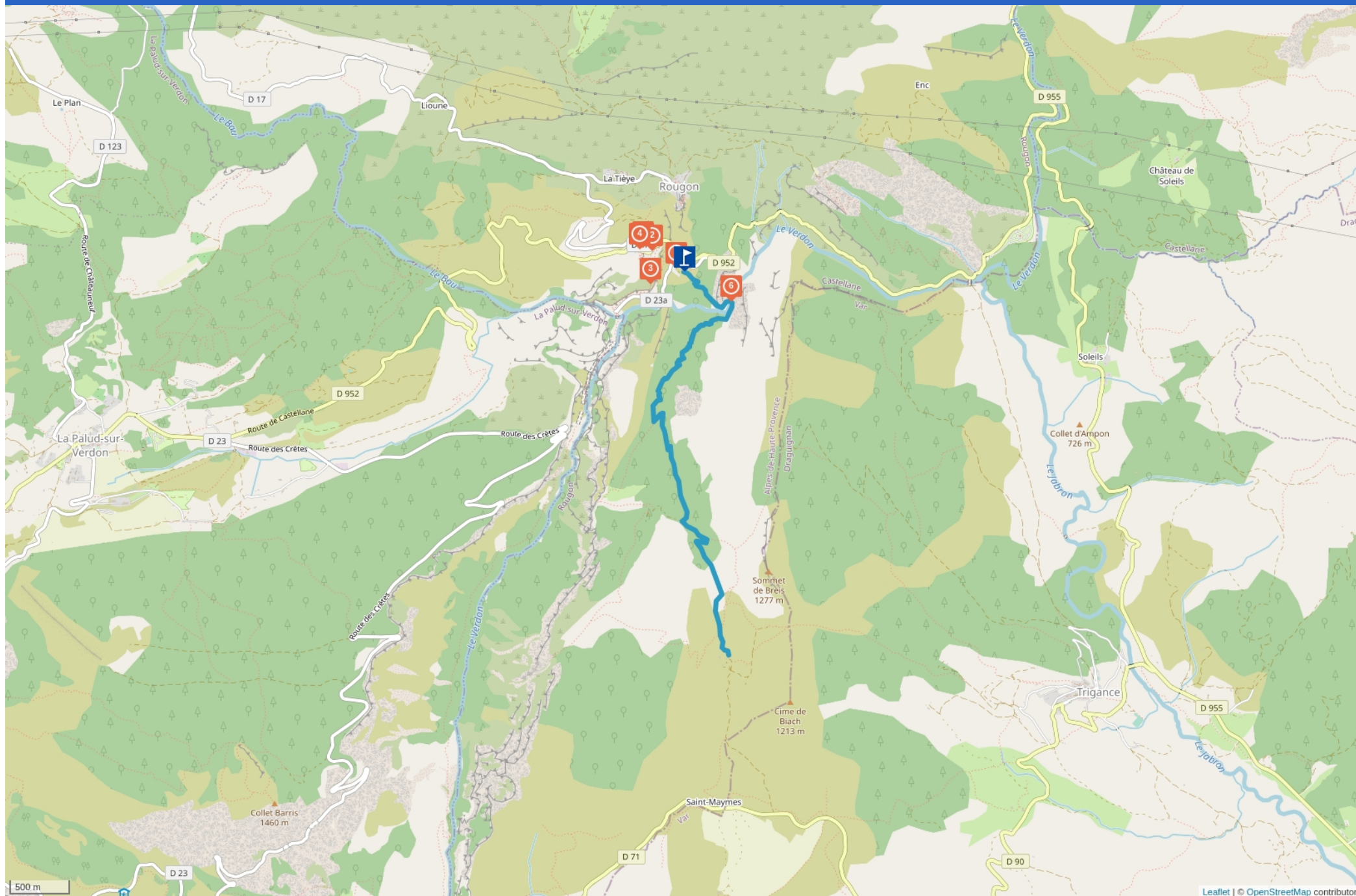


LE PONT DE TUSSET - ENTREVERGES



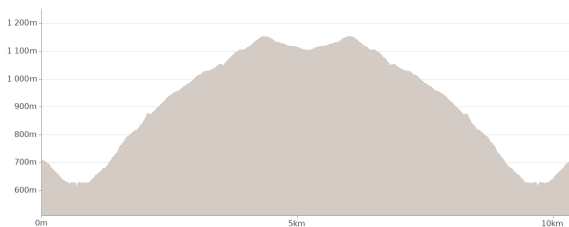
Cet itinéraire vous est fourni à titre indicatif. Cirkwi ne certifie pas la fiabilité des informations contenues dans les textes, cartes ou photos de cet itinéraire. Retrouvez plus d'infos sur www.cirkwi.com



Mise à jour le 20/10/23 par Office de tourisme Intercommunal Verdon Tourisme et généré par www.cirkwi.com

Le Pont de Tusset - Entreverges

Les Meilleures - Visu GPX



Départ : Parking du Couloir Samson - 04120 ROUGON



Ce joli sentier, traversant le canyon, chemine entre deux départements: il passe par le pont de Tusset et vas jusqu'au hameau d'Entreverges. Vous passerez par de beaux sous bois valant le coup d'oeil en Automne.

En allant au fond du parking du couloir Samson (côté opposé à la route), vous trouverez le chemin du Pont de Tusset, qui emprunte le GR 49. Après une descente courte mais raide dans les sous bois, vous arriverez donc à l'un des plus beaux ponts enjambant le Verdon : le pont de Tusset.

Continuez ensuite le sentier sur le GR49, attention la montée est raide et longue ! Vous êtes sur une voie antique, qui permettait de joindre Digne-les-Bains à Draguignan. Après avoir rejoint le plat et une bonne demi-heure de marche, vous atteindrez le vallon d'Entreverges, pour ensuite faire le retour par le même chemin.

PASSAGES DÉLICATS

Cet itinéraire vous est fourni à titre indicatif. Cirkwi ne certifie pas la fiabilité des informations contenues dans les textes, cartes ou photos de cet itinéraire. Retrouvez plus d'infos sur www.cirkwi.com

Proposé par :

Office de tourisme Intercommunal Verdon Tourisme

"Ce PDF a été généré à partir de Cirkwi, la plateforme de partage d'activités touristiques qui vous fait voyager" www.cirkwi.com/circuit/594703



Descente et remontée sur le Pont de Tusset assez raide et roulante (empierrée).

CONTACT

Téléphone : 04 92 83 76 89

Email : lapaludsurverdon@verdontourisme.com

PÉRIODE D'OUVERTURE

Toute l'année.

CONDITIONS D'ACCUEIL DES ANIMAUX

Tenir les chiens en laisse et ramasser leurs déjections.



Mise à jour le 20/10/23 par Office de tourisme Intercommunal Verdon Tourisme et généré par www.cirkwi.com

1

Le Point Sublime - 04120 ROUGON

Transport, Autres Commerces



Arrêt de bus Point Sublime

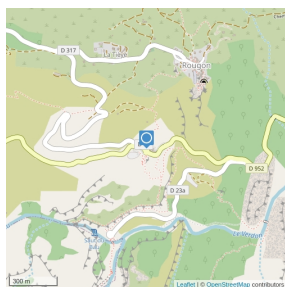
Arrêt Ligne BV1 Riez - Castellane et Navette Blanc-Martel.
L'arrêt direction la Palud-sur-Verdon, Moustiers-sainte Marie, Riez est situé à l'ouest du rond point, juste après sur la droite.
L'arrêt direction Castellane est à l'est du rond point, juste après le virage sur la gauche.

CONTACT

Téléphone : 04 92 83 76 89

Email : lalaludsurverdon@verdontourisme.com

Site web : <https://zou.maregionsud.fr/se-deplacer-en-bus/se-deplacer-en-bus-dans-les-alpes-de-haute-provence/>



2

Le Point Sublime - 04120 ROUGON

Transport, Autres Commerces



Arrêt de taxi du Point Sublime

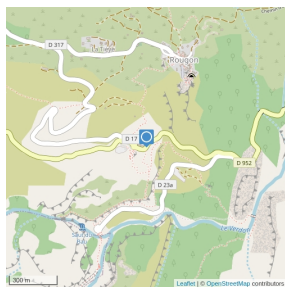
CONTACT

Téléphone : 04 92 83 76 89

Email : lalaludsurverdon@verdontourisme.com

PÉRIODE D'OUVERTURE

Toute l'année.



3

Point Sublime - 04120 ROUGON

Points de vues et panorama, Point d'intérêt naturel, Gorge

ADDA-Tracy Verneuil



Le Point Sublime

Le Point Sublime est l'un des points de vue les plus pittoresques sur les gorges du Verdon.

Ce point de vue se trouve sur la rive droite, en aval du village de Rougon.

Le Point Sublime est un point de vue situé sur la rive droite des Gorges du Verdon, en contrebas du village de Rougon, dans les Alpes-de-Haute-Provence. Il offre une vue imprenable sur l'entrée du Grand Canyon, marquée par l'étroitesse du Couloir Samson.

Pour accéder au Point Sublime, il vous faudra suivre la direction de Rougon sur la D952, en longeant le Verdon sur la rive droite des Gorges. Un grand parking a été aménagé pour profiter de la découverte du site. Celui-ci est payant durant la saison estivale et son utilisation est privilégiée pour une visite n'excédant pas 3h. A proximité du site, il y a possibilité de se restaurer à l'Auberge du Point Sublime. Pour profiter des Gorges à la journée, un autre parking situé sur la route d'accès au Couloir Samson permet de stationner à la journée avec un tarif plus adapté.

Au départ du parking du Point Sublime, un dispositif d'accueil des visiteurs est en place, et une petite promenade de 10 minutes vous mènera vers le belvédère, surplombant les Gorges du Verdon. Du belvédère, le panorama est tout simplement... sublime !

En contrebas vous apercevrez l'eau verdoyante du Verdon. La paroi du Duc sur votre gauche, et les falaises de l'Escalès sur votre droite se font face, impressionnantes par leurs hauteurs de près de 400 m.

L'entrée du Couloir Samson semble gardée par une forme humaine, prenant forme dans la paroi en rive gauche. Cette figure rappelle le Samson de la Bible et a donné son nom au Couloir. Selon la légende, Samson aurait pourfendu la montagne en deux, créant ainsi les Gorges du Verdon, afin de sauver Dalila qui était au village de Rougon. Samson est le gardien de l'entrée du Grand Canyon.

Le Point Sublime est également connu comme étant l'arrivée du célèbre sentier Blanc-Martel, proposant un cheminement unique au cœur du Canyon, au départ du chalet de la Maline. Ce sentier d'une quinzaine de kilomètres relie le Chalet de La Maline au Point Sublime, il traverse les Gorges offrant passages vertigineux et paysages à couper le souffle. Effectuer ce sentier nécessite néanmoins un minimum de condition physique et une capacité à évoluer sur des sentiers escarpés. La durée de la randonnée est estimée à 5h30 en rajoutant 30 minutes si vous optez pour l'option de faire un aller/retour pour rejoindre la Mescla, lieu-dit où l'Artuby se jette dans le Verdon.

À la fin du sentier, vous emprunterez des tunnels, témoins de l'exploration des Gorges au début du XXème. Ils avaient pour ambition de canaliser l'eau du Verdon pour produire de l'électricité, en installant des conduites forcées.

En complément, sur les hauteurs des falaises, en rive droite du Verdon, on peut distinguer les premiers lacets de la Route des Crêtes, qui offre la découverte de plusieurs belvédères et des vues vertigineuses sur les Gorges du Verdon.

CONTACT

Téléphone :

04 92 83 70 94

04 92 83 66 32

04 92 74 68 00

Email :



mairie.rougon@wanadoo.fr

info@parcduverdon.fr

Site web : <http://www.parcduverdon.fr>

PÉRIODE D'OUVERTURE

Toute l'année.

4

04120 ROUGON - Altitude : -9999m

Point d'intérêt naturel



Parking du Point Sublime

Une zone de stationnement qui vous permet de vous rendre au Point Sublime et de découvrir la beauté du Grand Canyon du Verdon.

Le parking est ouvert et payant en saison de 8 h à 20 heures tous les jours et en libre accès le reste de l'année

CONTACT

Téléphone : 04 92 74 68 00

Email : info@parcduverdon.fr

Site web : <http://www.parcduverdon.fr>

PÉRIODE D'OUVERTURE

Du 01/01 au 13/06, tous les jours.

Libre accès en basse saison.

Du 14/06 au 24/09, tous les jours de 8h à 20h.

Payant dans les créneaux d'ouverture.

Du 25/09 au 31/12, tous les jours.

Libre accès en basse saison.

5

04120 ROUGON

Autres informations, Transport, Parking, Autres Commerces



Parking du Couloir Samson

Ce beau parking ombragé est payant en saison et gratuit le reste de l'année.

Il est le départ de nombreuses randonnées et d'activités d'eau vive

Il est également muni de toilettes publiques.

Parking public de 70 places

CONTACT

Téléphone :

04 92 83 76 89

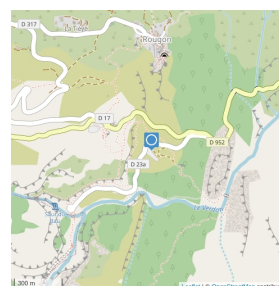
04 92 74 68 00

Email :

lapaludsurverdon@verdontourisme.com

info@parcduverdon.fr

Site web : <http://www.parcduverdon.fr>



PÉRIODE D'OUVERTURE

Du 01/01 au 06/07, tous les jours de 0h à 23h59.

En basse saison, l'accès est libre.

Du 07/07 au 10/09, tous les jours de 7h30 à 20h.

En haute saison, accès limité et payant.

Du 11/09 au 31/12, tous les jours de 0h à 23h59.

En basse saison, l'accès est libre.



6

Pont de Tusset - 04120 ROUGON**Points de vues et panorama, Point d'intérêt naturel, Gorge**

Robin Quoinin



Pont de Tusset

Daté du XVIIème siècle, ce joli pont au dessus du Verdon vaut le détour... C'est une promenade idéale pour un moment privilégié au sein du Verdon : un lieu calme et préservé, bien moins fréquenté que les Gorges.

Le Circuit du Pont de Tusset offre une promenade rafraichissante dans les sous bois, avec pour but le pont de Tusset qui est l'un des plus beaux ponts enjambant le Verdon. La présence d'un pont à cet endroit n'est pas récente: la première construction daterait du XIème siècle!

A partir du parking du couloir Samson, comptez 20 minutes de descente à pied pour y accéder puis 30 minutes pour en remonter.



CONTACT

Téléphone : 04 92 83 76 89

PÉRIODE D'OUVERTURE

Toute l'année.

CONDITIONS D'ACCUEIL DES ANIMAUX

- Tenir les chiens en laisse et ramasser leurs déjections.

