


Partez en famille explorer les 7 Jeunes Volcans d'Ardeche



Decouvrez les autres circuits sur www.aubenas-vals.com


OÙ RÉPARER OU LOUER ?
VOLANE MÉCANIQUE (réparation)
 pl La Forge à Antraigues. Tél : 06 29 40 33 87
AMC7 (location et réparation)
 43 av de Bellande à Aubenas. Tél : 04 28 40 02 00
CYCLES (location et réparation)
 52 rte de Montélimar à Aubenas. Tél : 04 28 91 11 55

Des pauses gourmandes vous attendent tout au long de votre balade. Arrêtez-vous chez nos producteurs locaux et/ou réservez votre déjeuner à Antraigues. Une journée sportive, c'est bien. Une journée sportive et gourmande, c'est tellement mieux !




PONT-DE-L'HUILE

À proximité du Pont-de-l'huile (ancien moulin à huile), la cascade de l'Espissard trace un trait horizontal dans le paysage encaissé. La coulée de lave du volcan d'Aizac, situé plus haut, a dévalé la vallée et l'érosion a laissé cet entablement basaltique impressionnant. L'eau ne jaillit pas toujours de cette cascade mais vous pouvez admirer les traces de l'épisode volcanique ardéchois le plus récent.




ROCHEVADE, VALGIRONNE

Accrochés à la pente, les hameaux de Rochevade (*rocha aguda*, roche aigüe en occitan), Le Rouge et La Coste jalonnent la route jusqu'à celui de Valgironne (vallon en courbe) où le paysage s'ouvre sur la vallée de la Volane. Les deux versants se font face ; ils soulignent l'escarpement du relief creusé par cette rivière sauvage à caractère torrentiel qui prend sa source plus haut à 1440m d'altitude.




THIEURE

Perché sur un éperon, le village se dévoile après la traversée de plusieurs hameaux et un arrêt à l'Épaulé du Verradel pour admirer le panorama sur Antraigues, les vallées de la Volane, du Mas et de la Bise. Au loin, la montagne ardéchoise dévoile ses cimes, plateaux, cols et sommets à l'infini. Au village, votre regard plonge vers une autre vallée sauvage : celle de la Besorgues. Le four à pain, l'église, l'ancienne école témoignent de la vie du hameau, également départ de nombreuses randonnées pédestres.




GENESTELLE

Genestelle (en occitan *genestela*, petite lande de genêts) présente une belle diversité de paysages entre les rivières du Sandron et de la Bise. Son église romane est en partie inscrite à l'inventaire des Monuments historiques. Érigé sur la cheminée d'un volcan, s'élevant au milieu de châtaigniers séculaires et de prairies verdoyantes, le château de Craux, en partie restauré est classé Monument historique. Du gaulois *cruc*, pierreux, le nom du château est lié aux éboulis volcaniques du site qui porte le même nom.



GRANGE SAGNARD, CUPTIAT

De belles châtaigneraies en terrasses (ou *faïsses*) se déploient autour des hameaux de Grange Sagnard (*sagna*, lieu humide en occitan) et Cuptiat. Fruit-roi de ce pays des Hautes-Cévennes ardéchoises, la châtaigne est célébrée chaque automne en Ardeche, lors des Castagnades. À Antraigues, la fête a lieu le dernier week-end d'octobre.



ANTRAIQUES-SUR-VOLANE

Véritable joyau niché dans un écrin naturel et sauvage, ce village de caractère est perché sur un éperon rocheux. Antraigues, qui signifie « entre les eaux », est entouré par trois rivières : La Bise, la Volane et le Mas. Au cœur du village, les murs de pierre vous observent par les yeux des 100 sculptures en basalte. Depuis la place, des calades vous conduiront jusqu'au Rocher du fromage ou à la Chapelle Saint-Roch.



GENESTELLE 7

CODE DE BONNE CONDUITE

- L'itinéraire emprunte des voies ouvertes à la circulation. Bien que celles-ci soient à faible trafic respectez le code de la route.
- Pensez à vous munir des accessoires indispensables à une bonne balade : casque, nécessaire de réparation, pompe, antivol. Soyez visibles (gilet ou vêtements colorés).
- Prenez de l'eau, un en-cas ou un pique-nique puis ramenez vos déchets.
- Respectez les autres cyclistes, les piétons et les automobilistes et soyez attentifs aux engins agricoles.

BOUCLE 7 VÉLO ET VAE*

VALLÉES, CHÂTAIGNES & VOLCANS

Autour d'Antraigues



TOUT EST LÀ !
 Village de caractère, volcans et coulée basaltique, vallées cévenoles, hameaux et bâtis en pierre, château de Craux, faïsses, châtaigneraies et... somptueux panoramas !

Ardèche
 PAYS D'AUBENAS VALS
 Secrète
 TOURISME



Niveau Moyen

Niveau Facile en VAE*

Distance 26 km
 18km sans A/R

Dénivelé +560m
 440m sans A/R

Départ Antraigues place du Village

Balilage

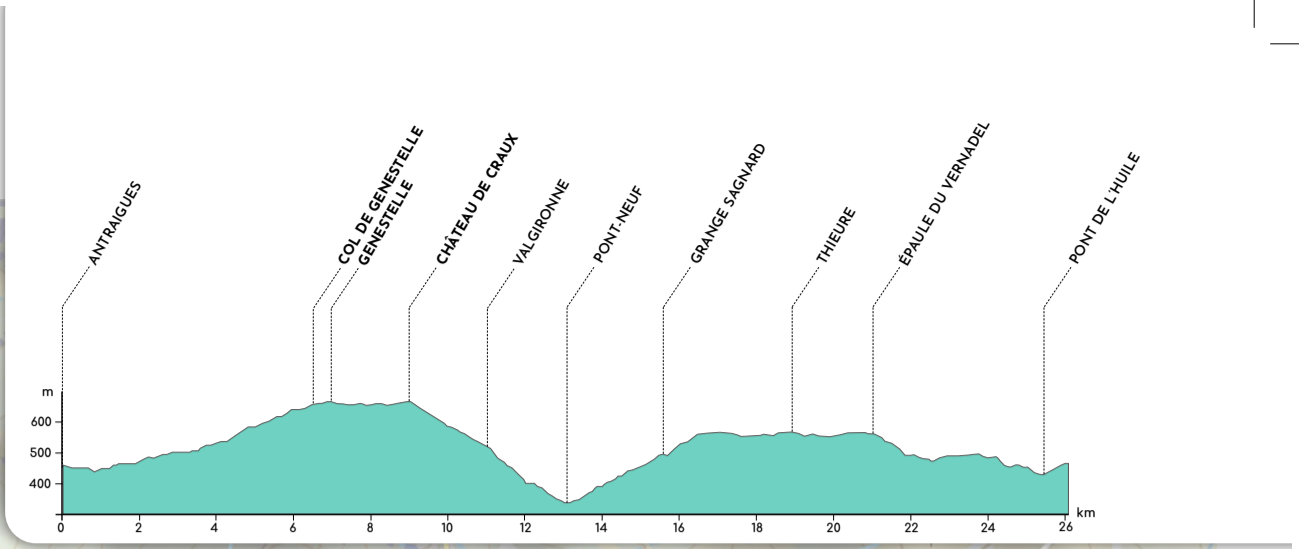
* VAE : Vélo à Assistance électrique

Vous recherchez : Villages typiques, panoramas, producteurs...



Office de Tourisme du Pays d'Aubenas-Vals-Antraigues
 04 75 89 02 03
www.aubenas-vals.com

Cette boucle explore les Hautes-Cévennes ardéchoises au départ du village de caractère d'Antraigues-sur-Volane. Le circuit, court mais vallonné, relie des villages et sites fortement marqués par le volcanisme et la culture du châtaignier. Il s'adresse aux cyclotouristes familiers des petites routes ou aux adeptes du vélo à assistance électrique (V.A.E). Deux escapades panoramiques en aller-retour vous invitent à prolonger l'aventure jusqu'aux villages perchés de Thieure et de Genestelle.



-  Office de tourisme
-  Village de caractère
-  Panorama
-  Restaurant
-  Producteur
-  Volcan
-  Site / visite / attraction touristique
-  Parking
-  Recharge vélo
-  Toilettes publiques
-  Aire de pique-nique
-  Point d'eau
-  Boucle vélo
-  Label Accueil Vélo
-  Baignade aménagée (non surveillée)

**Retrouvez
ce circuit avec
son tracé GPS
ici**



Téléchargez le tracé au format GPX