



Vous allez traverser un  
**Espace Naturel Sensible**  
et des propriétés privées.

Merci de :

- respecter les aménagements
- rester sur les sentiers balisés
  - repartir avec vos déchets
- n'effectuer aucun prélèvement
- maintenir votre chien en laisse
  - ne pas faire de feu.

## Un univers mystérieux où le minéral crée la vie

Située à Boudes, au coeur des fameuses terres rouges du Lembron, la vallée des Saints couvre 40 hectares labellisés «Espace Naturel Sensible» (ENS) par le Conseil départemental du Puy-de-Dôme. Cet ENS d'initiative locale est mis en valeur par Agglo Pays d'Issoire grâce à des actions de préservation et de sensibilisation du public.


Connu pour ses formations géologiques, ce lieu fragile abrite également des orchidées et des prés salés constitués d'une flore rare et remarquable.

Les plateformes aménagées sont des lieux idéaux pour observer les oiseaux et notamment les rapaces qui tournoient dans le ciel. Les chaudes journées permettent de rencontrer quelques reptiles et notamment le lézard vert, dont les reflets bleus scintillent au soleil.

credits photos : N.Dutranoy / J. Lobstein

## Circuit de la vallée des Saints


- Départ : halle d'accueil de la vallée des Saints, Boudes
- Difficulté : moyenne
- Distance : 5,8 km
- Durée : environ 2 h
- Balisage : bleu
- Altitude : 467 à 561 m



# Sentier découverte LA VALLÉE DES SAINTS

*Boudes*

Office de Tourisme : 04 73 89 15 90

 [www.issuire-tourisme.com](http://www.issuire-tourisme.com)






# CIRCUIT DE LA VALLÉE DES SAINTS 5,8km - 2h

## Partez à la découverte des terres rouges du Lembron !

Vous débuterez le cheminement à flanc de coteau avant de parcourir une forêt sèche où alternent des formations géologiques remarquables : cheminées de fées, cirques et falaises multicolores. Ces figures d'érosion font penser à une procession de saints revêtus de soutanes dont les dégradés de couleurs chaudes sont dignes d'un nuancier de soleil couchant.

La roche locale a été utilisée pour les constructions de Bard et de Boudes, les deux villages de votre parcours. Cet itinéraire vous fera également découvrir une partie du vignoble et admirer la plaine du val d'Allier.



 [ens.puy-de-dome.fr/les-ens/vallee-des-saints.html](https://ens.puy-de-dome.fr/les-ens/vallee-des-saints.html)

### VALLON DES FOSSES

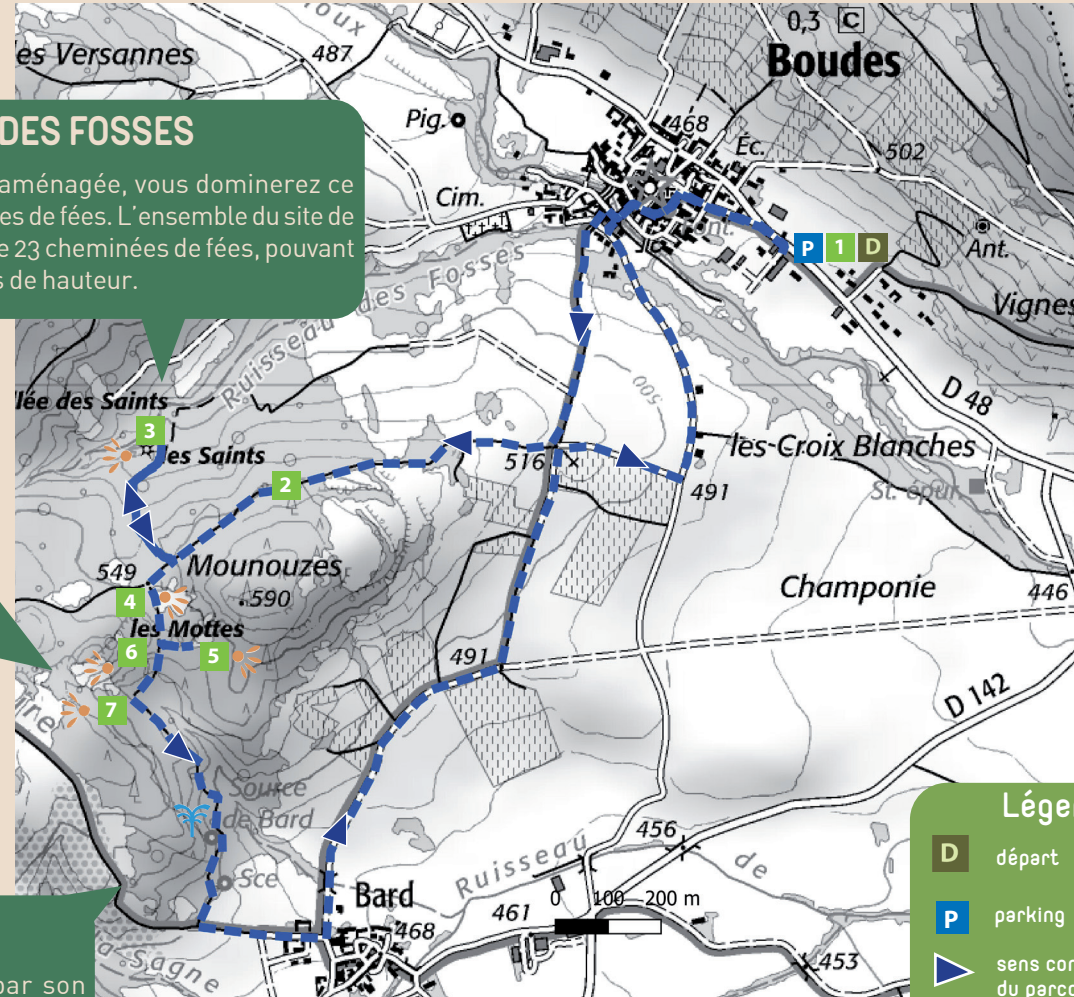
Du haut de la plateforme aménagée, vous dominerez ce vallon parsemé de cheminées de fées. L'ensemble du site de la vallée des Saints possède 23 cheminées de fées, pouvant atteindre jusqu'à 10 mètres de hauteur.

### FALAISE DES MOTTES



L'érosion a fait de la falaise des Mottes un mur de couleurs chaudes, particulièrement photogénique lorsque les rayons du soleil le mettent en valeur.

### SOURCE DE BARD

La source romaine de Bard vous accueille par son chant de bouillonnements perpétuels et sa surprenante couleur rouge sang. Des monnaies romaines aux effigies des empereurs du I<sup>er</sup> au III<sup>ème</sup> siècle après J.-C. y étaient englouties.



### Légende

-  départ
-  parking
-  sens conseillé du parcours
-  point de vue
-  panneau d'information

Données issues du SCAN 25©  
© IGN 2019 - Autorisation n° 5019-029



Interdit de sortir du sentier



Cueillette interdite



Déchets interdits



Chiens tenus en laisse