

# Annot : Parcours patrimoine Pays d'art et d'histoire - Chapelle de Vérimande



© CCAPV

## Point de départ

📍 ANNOT  
📍 Lat : 43.96573 Lng : 6.66746

## Informations techniques

 Marche

Très facile ⌚ 45min

 Deniv. pos.	 Alt. max.	 Alt. min.	 Distance
27 m	718 m	687 m	796 m





Proposé par :

**Communauté de Communes Alpes Provence Verdon**

Ce document a été généré automatiquement grâce à Cirkwi, la solution de référence pour structurer, enrichir et diffuser vos données touristiques.

## Description

Vous êtes invités à découvrir Annot à travers un parcours culturel et patrimonial.

Le parcours « la Chapelle de Vérimande » vous fera découvrir l'extérieur du village, en empruntant la rive droite de la Vaire. La durée de ce parcours est d'environ 45 min.

L'itinéraire débute sur la place du Marché.

Nous vous souhaitons une excellente découverte !

Ce parcours patrimoine a été conçu par la Communauté de Communes Alpes Provence Verdon, en partenariat avec la commune d'Annot, dans le cadre du label Pays d'Art et d'Histoire.

Les autres parcours patrimoine des 41 communes du territoire sont en cours de réalisation.

## Animaux

Oui.

## Informations complémentaires

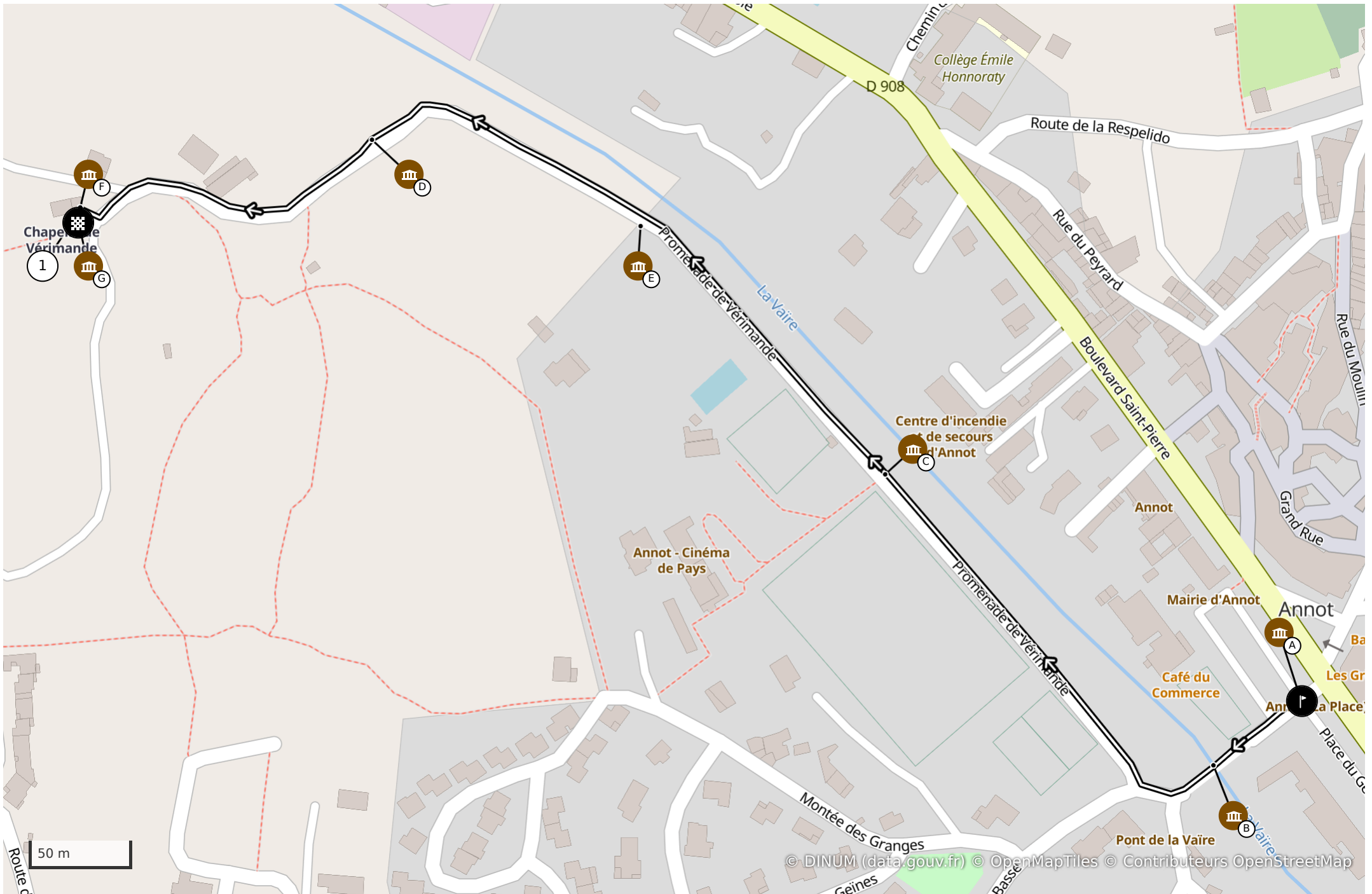
### Contact

Communauté des Communes Alpes Provence Verdon  
Service Art et Histoire  
[pays.art.histoire@ccapv.fr](mailto:pays.art.histoire@ccapv.fr)  
04 92 83 68 99

<https://ccapv.fr/sport-culture-patrimoine/culture-patrimoine/patrimoine>

## Dans le cadre du label "Pays Art et Histoire"

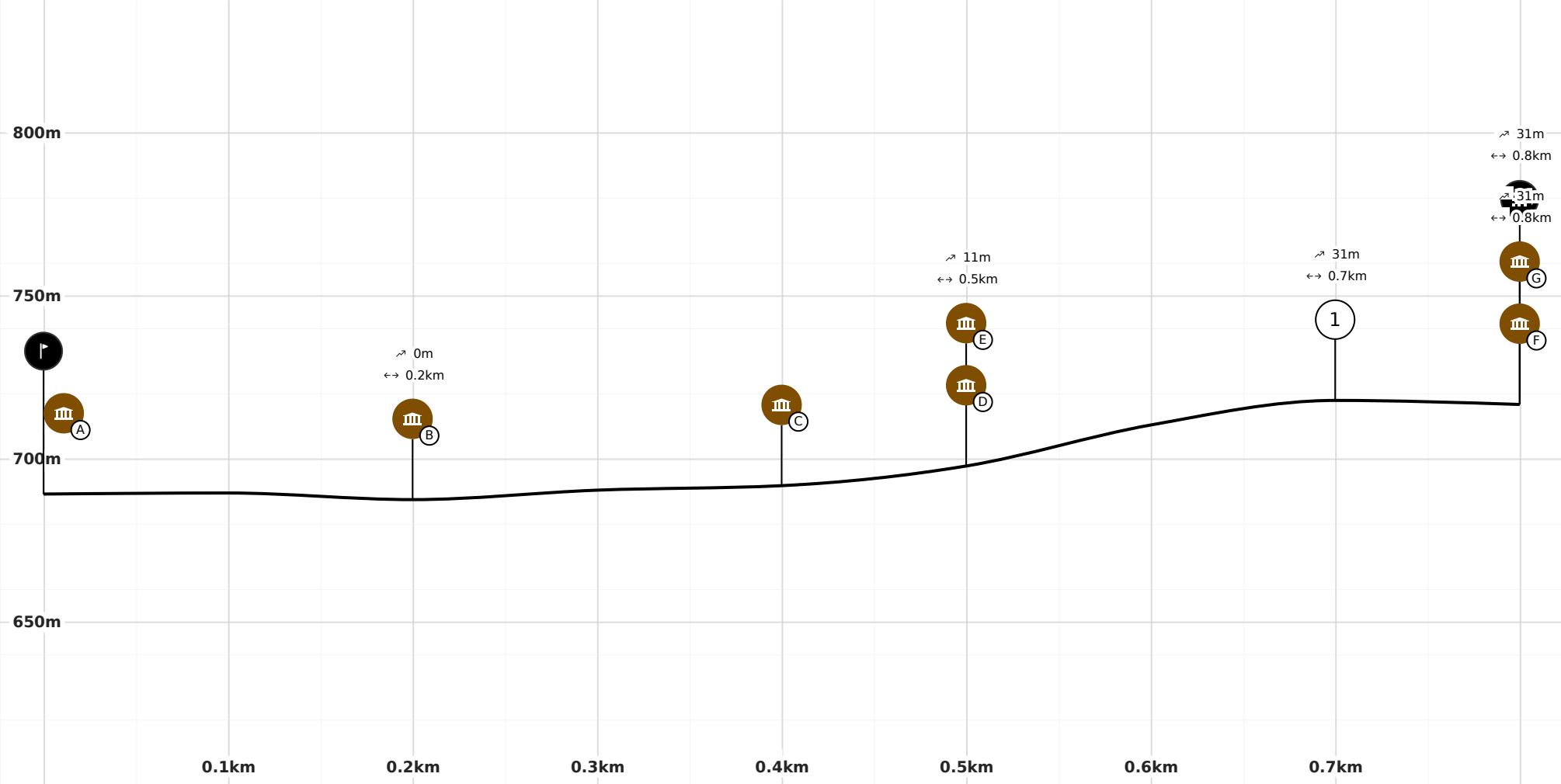




# Légende (Carte et profil altimétrique)

📍 Point de départ   🏰 Point d'arrivée   ≡ Itinéraire

## Profil altimétrique



## Infos parcours et Points d'intérêt

1

### Envie d'en découvrir davantage ?

#### Information sur l'itinéraire



Vous venez de terminer le parcours patrimoine « Pays d'art et d'histoire » d'Annot, chapelle Notre-Dame de Vérimande. Le retour se fait par le même chemin.

Nous espérons que cette balade découverte vous a plu et qu'elle vous a permis d'apprécier les richesses du village. Envie de prolonger l'expérience ?

Un autre parcours patrimoine Pays d'art et d'histoire vous permet d'en savoir plus sur Annot : le parcours de découverte la chapelle Notre-Dame de Vers la Ville. Départ sur la place.

[https://board.cirkwi.com/circuits/mes\\_circuits/#cdf\\_id\\_circuit=1081976](https://board.cirkwi.com/circuits/mes_circuits/#cdf_id_circuit=1081976)

D'autres parcours de découverte sont aussi disponibles tels que « Annot, cités des Grès, deux mille ans d'histoire », réalisé par l'association de Défense du Patrimoine d'Annot. Plus d'informations à l'accueil de l'Office de Tourisme intercommunal Verdon Tourisme.

Bonne visite !

📍 Promenade de Vérimande, 04240, ANNOT

📍 Lat : 43.9677835 Lng : 6.6600162

➡ Alt : 722 m



© CCAPV



## Un peu d'histoire

### Histoires et légendes

Par Communauté de Communes Alpes Provence Verdon



Le village d'Annot est niché au pied du site naturel des Grès d'Annot, entre le Parc national du Mercantour et les Gorges du Verdon.

La commune compte 1013 habitants et occupe une superficie de 29,8 km<sup>2</sup> soit une densité de population de 34 habitants au km<sup>2</sup>.

L'altitude s'étagée entre 598 m pour le point le plus bas, 680 m pour le village, 1 617 m pour le Roncharel et 1638 m pour le point culminant avec la Colle Durand. Plus de 90% du territoire communal sont couverts de forêts.

Le territoire est occupé par le village et deux hameaux : Rouaine et les Scaffarels.

La plus ancienne trace visible d'une occupation humaine d'Annot remonte à la fin de l'âge du Bronze (entre -1400 et -800 avant J.C.) avec la découverte dans les années 1960 d'un bracelet.

Nommé pour la première fois dans les archives en 1042, le village d'Annot occupe tout d'abord le flanc de la montagne qui domine le village actuel, au quartier de "Vers-la-Ville". Il y reste jusqu'au XIIe siècle.

Après un temps de cohabitation entre une ville haute et une ville basse, le village d'Annot se fixe définitivement en bas. On appelle cela le phénomène de déperchement.

Plusieurs campagnes de fortifications ont ensuite lieu entre le XIVe et le XVIe siècle. Puis, la cité sort de son enceinte au XIXe siècle, avec ses alignements de maisons aux façades colorées bordant la grande place.

L'arrivée du chemin de fer, le « Train des Pignes », fait entrer Annot dans le XXe siècle et le village se tourne vers l'activité touristique tout en gardant son authenticité.



© CCAPV

### Animaux

Oui.

📍 Place du Germe, 04240, ANNOT

📍 Lat : 43.9657295 Lng : 6.6674566

➡ Alt : 692 m



## Le pont de la Vaire

Monuments et architecture

Par Communauté de Communes Alpes Provence Verdon



Le pont sur lequel vous vous trouvez permet de franchir la rivière de la Vaire. Il présente un visage bien différent par rapport à son état initial. En effet, jusqu'au XVII<sup>e</sup> siècle, c'est un pont de bois, assez fragile, et régulièrement emporté par les crues de la rivière.

En 1679, on décide alors de construire un pont en pierre. Au départ, seules les piles sont bâties en pierre tandis que le tablier (partie sur laquelle vous marchez) et les arches restent en bois. Cette construction est à nouveau emportée par la crue de 1704. Petit à petit, l'ensemble du pont est entièrement bâti en pierre pour améliorer sa solidité.

En 1897, d'importants travaux sont entrepris pour l'agrandissement de la place, située sur votre droite, appelée place de la Mairie ou « grand place du Marché ». Trois arches du pont sont enterrées pour l'aménagement de cette place.

En 1988, le pont est doublé dans sa largeur pour faciliter le passage des véhicules.

Si vous observez bien la pierre, vous verrez qu'elle n'est pas la même partout : les parties les plus anciennes du pont sont en calcaire bosselé, taillé à la main et les parties plus récentes sont en grès, plus régulier.

Dès les premières années du XX<sup>e</sup> siècle, le pont de la Vaire devient un sujet récurrent pour les photographes et les éditeurs de cartes postales.

Ce pont fait partie du périmètre du Site Patrimonial Remarquable, label décerné par le ministère de la Culture, mettant en valeur son histoire et la qualité de son architecture.

A votre avis, à quoi sert un avant-bec ?

Un avant-bec est la partie avancée d'une pile de pont, en forme d'éperon ou de forme triangulaire, et destinée à protéger l'ouvrage du courant lors de crues.

L'avant-bec sert à ralentir le courant et à protéger la structure des éléments de charriage (troncs de bois, roches, pierres).

Le pont de la Vaire présente de très beaux exemples d'avant-becs.

- 📍 Place du Germe, 04240, ANNOT
- 📍 Lat : 43.9654534 Lng : 6.6669255
- ↗ Alt : 691 m



© Archives Départementales 04 - Le pont



© Archives Départementales 04 - Le pont



© Archives Départementales 04 - Le pont



## La Vaïre



**Point d'intérêt naturel** Par Communauté de Communes Alpes Provence Verdon



La Vaïre est une eau vive, parfois violente, qui a longtemps conditionné la vie et le travail des habitants. Elle prend sa source à 1 225 m d'altitude sur les flancs de la montagne du Grand Coyer (2 693 m). Elle serpente pendant environ 25 km avant de se jeter dans le Coulomp, qui lui-même se jette ensuite dans le fleuve Var.


La Vaïre traverse 5 communes : Thorame-Haute, (source), Méailles, Le Fugeret, Annot et Saint-Benoît (confluence). Elle a deux principaux affluents que sont la Galange et la Beïte, dont on parle dans le parcours patrimoine « La chapelle Notre-Dame de Vers la Ville ».

À Annot, l'eau n'est pas seulement un élément du paysage. On l'entend couler partout, elle fait partie de l'ambiance du village. Ce n'est pas pour rien qu'Annot a même été appelé « Annot les eaux » !  
Que signifie le nom de Vaïre (prononcé avec le son a - i) ? Le nom de Vaïre signifie eau de différentes couleurs, selon l'ouvrage d'Ernest Negre, Toponymie Générale de la France.

- 📍 Boulevard Saint-Pierre, 04240, ANNOT
- 📍 Lat : 43.966716 Lng : 6.6649461
- ➔ Alt : 695 m



© Verdon Pictures



© Archives Départementales 04 - dans le: 196

© Archives Départementales 04 - La Vaïre



## Les grès d'Annot



**Point d'intérêt naturel** Par Communauté de Communes Alpes Provence Verdon



La géologie d'Annot se caractérise par d'importants affleurements de grès, qui marquent fortement le paysage et participent à la renommée du village. Le massif principal des grès domine le centre ancien, avec le magnifique panorama qui s'ouvre face à vous. Ce massif se poursuit jusqu'au quartier des Scaffarels, à l'entrée du village d'Annot.

Pensez à lever les yeux en repartant pour admirer les falaises !


Ce décor si particulier s'est formé il y a environ 35 millions d'années, à une époque où Annot était... sous la mer ! Les continents ne ressemblaient pas à ce que l'on connaît aujourd'hui et il faut imaginer une collision entre les blocs continentaux de l'Europe (Eurasie) et de l'Apulie (micro-plaque au nord de l'Afrique). A cette période, les séismes sont fréquents et le contexte de tectonique des plaques est très actif.

Sur le territoire d'Annot s'étend une mer profonde. Les fonds marins se chargent avec un dépôt de calcaire nummulitique, qui est une roche composée de petits fossiles en forme de pièces de monnaie. C'est alors qu'une rivière venue du continent déverse d'énormes quantités de sable dans cette mer. Ces sables, entraînés par des avalanches sous-marines, s'accumulent en couches épaisses.

La mer est progressivement comblée et ces sables se transforment en une roche dure, par cimentation des grains entre eux, qui donne le grès. En résumé, on peut dire que le grès c'est du sable issu d'anciens fonds marins !

Les « Grès d'Annot » portent le nom de la localité où ils ont été décrits par les géologues au XIXe siècle mais ils occupent en réalité un territoire plus vaste, qui va bien au-delà du village d'Annot.

© CCAPV





© CCAPV



© Archives Départementales 04 - En 1905

Ces grès sont très résistants mais sensibles à l'érosion. Ils sont sculptés par le vent et l'eau. C'est cette érosion qui a créé les formes étranges et majestueuses que l'on admire encore aujourd'hui et qui ont inspiré bien des légendes. Parfois, on se demande comment des blocs tiennent encore en équilibre !

Jusqu'au XXe siècle, le grès est très utilisé dans l'architecture d'Annot. Roche facile à tailler et de bonne qualité, le grès est le matériau principal des constructions du village.

Paradis des grimpeurs, les Grès d'Annot sont protégés au titre des sites classés et reconnus au niveau international. Un sentier de randonnée (boucle de 3h) permet de visiter ce site majestueux, au départ de la gare du Train des Pignes.

Plus d'informations : <https://www.verdontourisme.com/le-verdon/a-voir-absolument/gres-dannot/>

- 📍 Promenade de Vérimande, 04240, ANNOT
- 📍 Lat : 43.9681677 Lng : 6.6618508
- ➔ Alt : 706 m



© CCAPV - En 2022



© Archives Départementales 04 - Dans le: 1971

## Annot vue du ciel



### Points de vues et panorama

Par Communauté de Communes Alpes Provence Verdon



Prenez de la hauteur et découvrez le village et les grès !

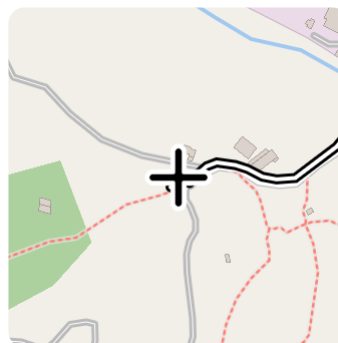
- 📍 Promenade de Vérimande, 04240, ANNOT
- 📍 Lat : 43.9677932 Lng : 6.6634709
- ➔ Alt : 699 m

## La chapelle De Vérimande



### Monuments et architecture

Par Communauté de Communes Alpes Provence Verdon



La chapelle Notre-Dame de Vérimande se situe dans le quartier de Vérimande, non loin des rives de la Vaire. L'édifice est orienté est-ouest c'est-à-dire que le portail d'entrée est tourné vers l'est et le chœur est tourné vers l'ouest. Cela correspond à une orientation dite inversée. Généralement, les édifices religieux ont le chœur tourné vers l'est ou vers l'orient.

La chapelle Notre-Dame de Vérimande est construite sur un terrain répertorié comme ayant appartenu aux templiers, ordre très présent dans la région d'Annot et du Fugeret. Après la suppression de l'ordre au XIVe siècle, l'édifice devient un prieuré et figure sur des documents d'archive en 1369 puis en 1471 sous le nom de « Notre Dame de Vérimande » car dédié à Marie.

La chapelle connaît 3 époques de construction :

- 1-Un socle très ancien dont nous n'avons pas de datation exacte
- 2-Une période entre le XIIe et le XIVe siècle (période des templiers)
- 3-Une reconstruction au XVIIe siècle avec sa cloche qui



© CCAPV

date de 1652

En 1744, la chapelle connaît d'importants travaux et l'auvent, sous lequel vous vous tenez, date de 1870.

En 2024 et 2025, la commune a mené un grand chantier de restauration de l'ensemble de l'édifice qui a permis d'en savoir plus sur son histoire et son architecture.

Nous vous proposons une visite virtuelle de cette chapelle avec des explications sur son mobilier religieux.

[https://medias.ccapv.fr/VisitesVirtuelles/Annot\\_ChapelleVerimande/](https://medias.ccapv.fr/VisitesVirtuelles/Annot_ChapelleVerimande/)

📍 Promenade de Vérimande, 04240, ANNOT

📍 Lat : 43.9678743 Lng : 6.6600913

↗ Alt : 719 m

## La fête de la Saint-Fortunat



### Histoires et légendes

Par Communauté de Communes Alpes Provence Verdon



La chapelle Notre-Dame de Vérimande est une étape incontournable de la procession qui a lieu pendant la fête patronale d'Annot à l'occasion de la saint Fortunat pour la Pentecôte, du vendredi au mardi.

Défilés de la fanfare, bravade, retraite aux flambeaux, embrasement du pont, bals, fête foraine et feux d'artifice sont organisés à l'occasion de cette fête patronale.

L'origine de la bravade d'Annot remonte à la fin du XIXe siècle. Sur une carte postale de 1905, on voit les bravadiers vêtus d'uniformes qui ont été portés à l'armée lors du premier Empire (1804-1815) et second Empire (1852-1870), puis conservés dans les familles et ressortis pour la bravade. Leurs tenues sont hétéroclites : chasseurs alpins, zouaves, pantalon bouffant, hussards.

La bravade d'Annot a été interrompue durant les deux guerres mondiales, elle a ensuite repris officiellement en 1956.

Entre 1956 et 1991, les costumes des bravadiers, d'inspiration napoléonienne, sont loués pour l'occasion. A partir de 1991, l'amicale des bravadiers d'Annot a œuvré pour constituer son propre patrimoine vestimentaire, s'inspirant fidèlement des uniformes de la marche des Cent-Jours (mars 1815).

En 1957, une seule jeune fille participe au cortège en tant que cantinière. Aujourd'hui, une douzaine de femmes défilent dans le cortège et portent la bannière, la Vierge, les bouquets pour la cérémonie et une cantine mobile à roulette contenant des boissons.

La bravade d'Annot se traduit par des défilés, des cérémoniels, des manœuvres et des tirs de poudre noire. Elle comporte des aspects folkloriques, religieux, politiques et sociaux.

Le vendredi soir, les bravadiers vont chercher la statue de Notre-Dame conservée dans la Chapelle de Vers la Ville et

la statue-reliquaire de saint Fortunat à la chapelle de Vérimande afin de les mettre ensemble dans l'église paroissiale du village le temps des festivités et notamment la Grand-Messe du dimanche. Le lundi saint Fortunat est ramené « chez lui » et le mardi la Vierge rentre « chez elle ».

La bravade est aussi une affaire intime, conviviale et familiale. Certains bravadiers ont des liens de parenté sur plusieurs générations et tandis que les animations du week-end rassemblent un large public, les festivités du lundi et du mardi sont réservées aux bravadiers et à leurs familles et proches amis avec procession, fanfare, apéritifs et repas collectif.

La fête patronale d'Annot, ce sont cinq jours de fête à ne pas manquer !

Écoutons Ludivine Ramos, habitante d'Annot, nous en parler.

📍 Promenade de Vérimande, 04240, ANNOT

📍 Lat : 43.9677835 Lng : 6.6600886

↗ Alt : 721 m

© Archives départementales 04 - 1985 - C



ANNOT - Les Bravadiers devant la chapelle de Vérimande