

## La randonnée en résumé







Baladez-vous en famille sur un sentier bordé de mimosas. Profitez de cet espace composé de collines surplombant la mer Méditerranée avec des sites naturels préservés par le Conservatoire du Littoral et par le réseau NATURA 2000. Le mimosa fleurit de janvier à février.

## À découvrir

- Les ruines agricoles de Roqueyrol au bout du parcours
- A la période de transhumance, vous pourrez apercevoir des moutons de la bergerie Chieusse.

## Informations pratiques

- ☞ **Accès** : par la D559 jusqu'à la plage de la Gaillarde prendre la direction du cimetière, atteindre le kiosque
- ☞ **Parking** : au niveau du kiosque
- ☞ **Itinéraire** : suivre les panneaux directionnels sur le parcours

 2.9 km	 max. 142 m	 216 m	<b>DEPART</b>
 1 h 30 mn	 min. 12 m	 -214 m	Lat : 43.3682 Lng : 6.70232

Téléchargez les traces et découvrez toutes les informations sur les randonnées sur notre site internet  
[www.roquebrunesurargens.fr/fr/balades-et-randonnees/](http://www.roquebrunesurargens.fr/fr/balades-et-randonnees/)


Restez connecté ! Partagez vos photos sur les réseaux avec **#SUNSEAROC**



# Le sentier Du Mimosa

VALLON DE LA GAILLARDE  
LES ISSAMBRES

#5



**Le petit plus après la randonnée** : Détendez-vous au centre de Thalassothérapie des Issambres.

L'accès au massif peut être réglementé, la préfecture du Var édite chaque jour une carte d'autorisation. [www.var.pref.gouv.fr/massifs](http://www.var.pref.gouv.fr/massifs)



**ROQUEBRUNE SUR ARGENS**  
LES ISSAMBRES LE VILLAGE LA BOUVIERIE  
[www.roquebrunesurargens.fr](http://www.roquebrunesurargens.fr)



A VOIR



Départ  
SENTIER  
PÉDESTRE



COMMERCES

