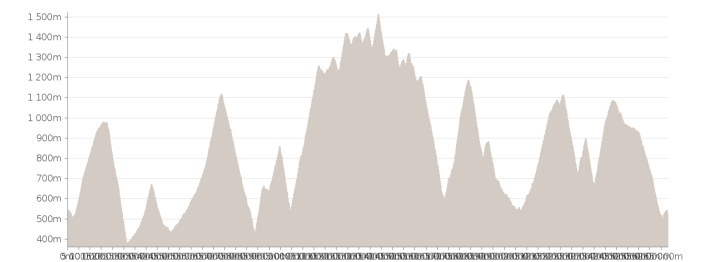
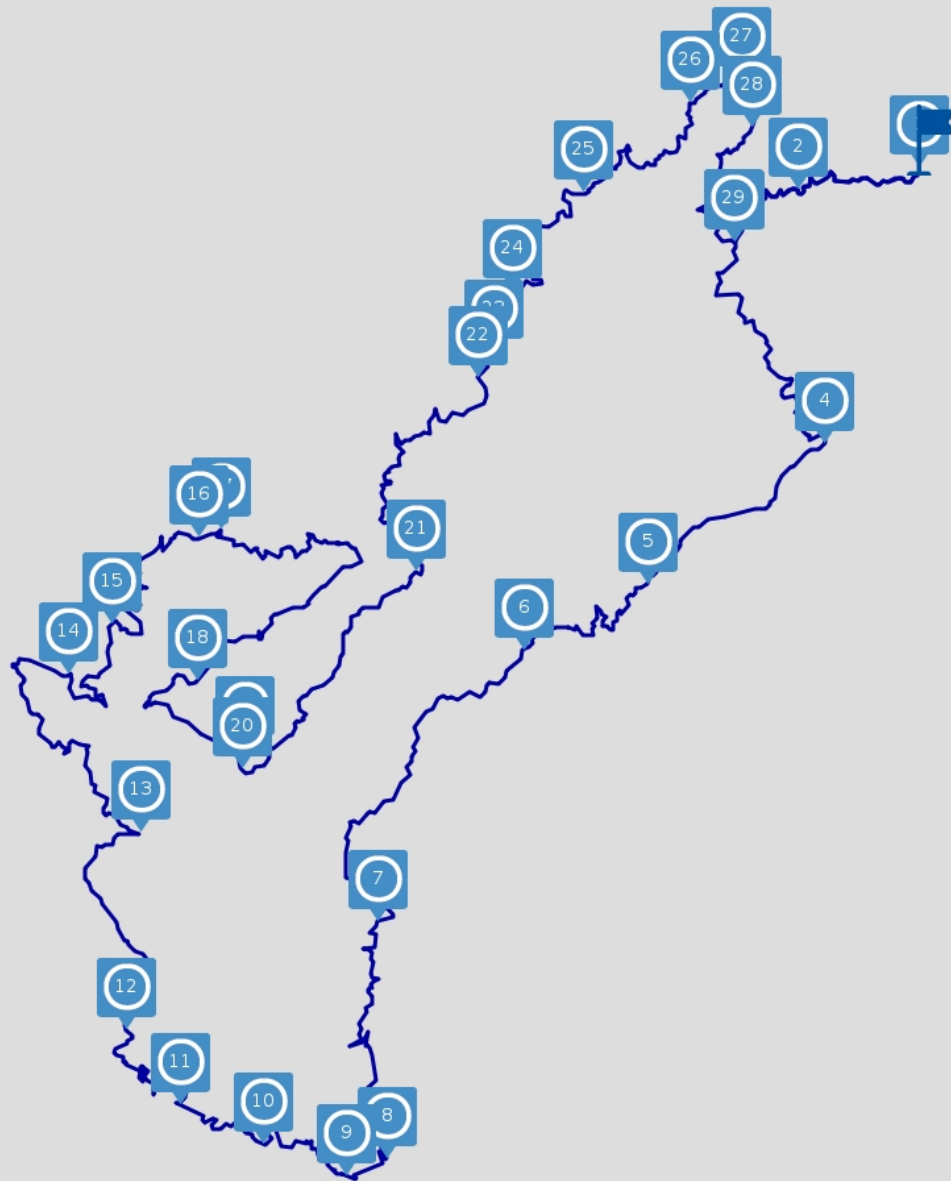







Sur les Routes de l'Ardéchoise : L'Ardéchoise Vélo Marathon



 279.29 km
Velo Route 
 maxi 1511 m
 mini 371 m
 5370 m

Ce circuit est composé de
29 infos parcours



L'Ardéchoise

Email : accueil@ardechoise.com

Site web : <http://www.ardechoise.com>

Période d'ouverture :

Toute l'année : ouvert tous les jours.

Plus d'informations :

<https://base.apidae-tourisme.com/objet-touristique/164295/>

Là, c'est la grande forme qu'il faut avoir et l'entraînement du sportif pour prendre le départ de cette Ardéchoise qui au vu des superlatifs qui la définissent porte à merveille son nom. Elle est tout simplement, la plus dure d'Europe avec ses 16 cols, ses 5370 m de dénivelé sur 278 kms de parcours. Inutile de parler des paysages, ils sont eux aussi à la hauteur du défi. Alors de cols en cols, ce sont les plus beaux et plus hauts sommets d'Ardèche qui se méritent dans des décors naturels grandioses apportant réconfort, encouragement et motivation !

Contact :

Téléphone : 04 75 06 13 43



Proposé par : **Hermitage Tournonais
Tourisme**

"Ce PDF a été généré à partir de Cirkwi,
la plateforme de partage d'activités
touristiques qui vous fait voyager"

www.cirkwi.com/circuit/6810



Le Village - 07410 Saint-Victor - Altitude : 536m



Saint Félicien

Office de tourisme A voir : église romane



2

Le Village - 07410 Saint-Victor - Altitude : 690m



Pailharès

Village pittoresque

3

Le Buisson - 07410 Saint-Victor - Altitude : 917m



Col du Buisson

Alt : 917 m A voir : Village Miniature

4

Rue Chalamet - 07270 Colombier-le-Jeune - Altitude : 385m



Lamastre

Office de tourisme A voir : Les Chopes du Moulin

5

Le Village - 07160 Accons - Altitude : 672m

Col des Nonières

Alt : 671 m

6

Rue du Couvent - 07160 Accons - Altitude : 458m

Le Cheylard

Office de tourisme A voir : L'Arche des Métiers

7

D122 - 07530 Antraigues-sur-Volane - Altitude : 1m

Col de Mézilhac

Alt : 1119 m

8

Le Pont de l'Huile - 07530 Antraigues-sur-Volane - Altitude : 435m



Antraigues sur Volane

Office de tourisme Village de caractère Crédit photo : M. Pesenti

9

Le Coulet - 07530 Antraigues-sur-Volane - Altitude : 644m

Col d'Aizac

Alt : 642 m

10

D254 - 07600 Asperjoc - Altitude : 868m

Col de Moucheyre

Alt : 858 m

11

D26 - 07450 Péreyres - Altitude : 545m



Burzet

Office de tourisme

12

D289 - 07450 Péreyres - Altitude : 1m

Col de la Baricaude

Alt : 1232 m



13

D378 - 07510 Mazan-l'Abbaye - Altitude : 1m



Col du Gerbier de Jonc

Alt : 1416 m A voir : Mont Gerbier de Jonc

14

Les Chamets - 07310 Saint-Martial - Altitude : 1m

Col de la Croix des Boutières

Alt : 1506 m A voir : Mont Mézenc

15

D410 - 07310 Saint-Clément - Altitude : 1m

Col de Médille

Alt : 1332 m

16

Les Volges - 07310 Saint-Clément - Altitude : 1m

Col de la Scie

Alt : 1205 m

17

Le Village - 07310 Saint-Clément - Altitude : 1m



Saint Clément

A voir : Ecole du Vent

18

D378 - 07310 Saint-Clément - Altitude : 1m

Col de l'Ardéchoise

Alt : 1184 m

19

Route de Borée - 07310 Saint-Clément - Altitude : 873m

Col de Saint Martial

Alt : 876 m

20

Vierge Sud - 07310 Saint-Clément - Altitude : 885m



Saint Martial

A voir : le lac

21

Rue du Cadet - 07310 Saint-Clément - Altitude : 550m

Saint Martin de Valamas

Office de tourisme

22

D9 - 07320 Rochepaule - Altitude : 1m



Saint Agrève

Office de tourisme A voir : - Panorama du Mont Chiniac - Eglise - Parc de Bon Guéret

23

D9 - 07320 Rochepaule - Altitude : 1m

Col de Clavière

Alt : 1088 m A voir : Grange de Clavière

24

Freydaparet - 07320 Rochepaule - Altitude : 1m

Col de Freydaparet

Alt : 1115 m

25

Fayolles - 07320 Rochepaule - Altitude : 892m

Col de Rochepaule

Alt : 891 m

26

D214 - 07520 Saint-Pierre-sur-Doux - Altitude : 1m

Col des Grands

Alt : 1009 m

27

Route d'Annonay - 07520 Saint-Pierre-sur-Doux - Altitude : 1m



Col de Lalouvesc

Alt : 1092 m Office de tourisme A voir : - Panorama - Basilique Saint Régis - Fontaine Saint Régis - Musée Saint Régis

28

D236 - 07290 Satillieu - Altitude : 1m

Col du Faux

Alt : 1021 m

29

D236 - 07410 Saint-Victor - Altitude : 918m



Col du Buisson

Alt : 917 m A voir : Village Miniature

