

2

ASCENSION DU MT AIGOUAL PAR VALLERAUGUE

LE VIGAN - PONT D'HÉRAULT - VALLERAUGUE - L'ESPÉROU - AIGOUAL - L'ESPÉROU - L'ESPÉROU
COL DU MINIER - LE VIGAN



Valleraugue ©OTMACC


La route (D999) est légèrement descendante jusqu'à la bifurcation de Pont d'Héroult puis légèrement montante jusqu'à Valleraugue (D986).

En remontant le long de l'Héroult on aperçoit au loin le massif de l'Aigoual et on devine qu'à un moment donné il va bien falloir monter ces 1200m+ pour atteindre le sommet du Gard, qui culmine à 1567 m. Les choses sérieuses commencent après la traversée du village de Valleraugue, plus précisément après le lieu dit La Pénarié, avec une succession de virages en épingle jusqu'à L'Espérou (moyenne de 5%). La montée qui suit vers le col de la Serreyrède et l'observatoire du Mont Aigoual, est plus douce. De là haut, ne pas hésiter à admirer la vue sur $\frac{1}{4}$ de la France (par temps dégagé) des Alpes à la chaîne des Pyrénées (attention aux conditions climatiques quand on monte à l'Aigoual). On peut se restaurer au sommet, un pied en Lozère et un autre dans le Gard.

Le retour pour Le Vigan en repassant par l'Espérou est régulière avec juste un petit faux plat montant avant le col du Minier. A l'Espérou il y a l'option de redescendre par la route des cascades d'Orgon jusqu'au col de la Broue (attention route étroite et visibilité réduite).



 87 km

 4H

 1530 m +

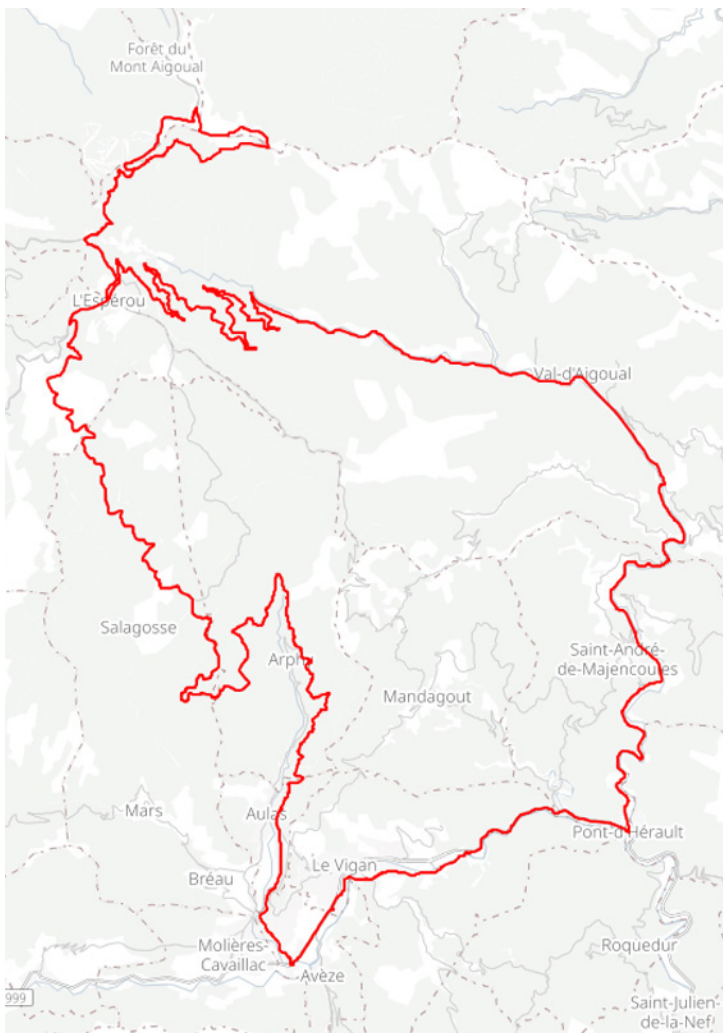
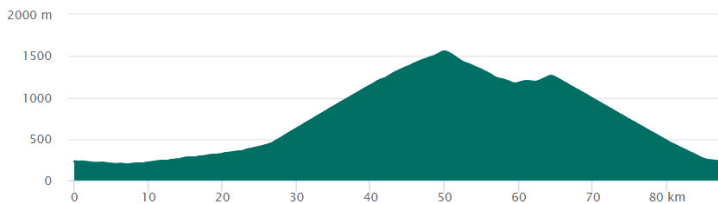
TRACE GPX



Borne de recharge de vélo électrique sur le parking de l'Observatoire (amener son câble)



Sud Cévennes



Office de Tourisme Sud Cévennes
 Bureau du Vigan
 Place du marché - 30120 LE VIGAN
 +33 (0)4 67 81 01 72

contact@sudcevennes.com
 www.sudcevennes.com

