

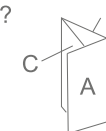
Bellegarde en Forez - Le tour du Village

Proposé par :
Office de tourisme Forez-Est
 "Ce PDF a été généré à partir de Cirkwi, la
 plateforme de partage d'activités touristiques
 qui vous fait voyager"

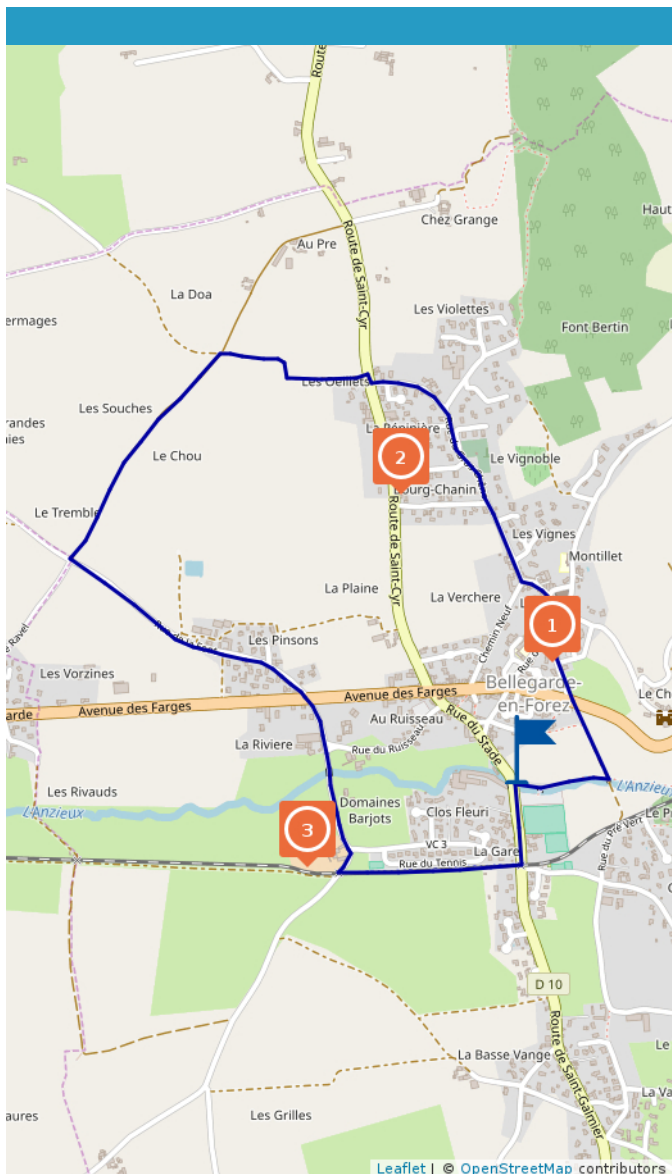
www.cirkwi.com/circuit/96673



Comment plier ?



Ce circuit est composé de
3 points d'intérêt



Office de tourisme Forez-Est


4.57 km

Marche : 1h0

Velo Vtc

Vtt

Vae



maxi -99999 m

mini 99999 m

Suivre le balisage BeF 1

DEPART: Parking du stade de foot, route de St-Galmier à Bellegarde-en-Forez.

- Au panneau d'informations, traverser l'Anzieu sur la passerelle, et longer la rivière jusqu'au petit pont

- Tourner à gauche sur le chemin montant, traverser la D1089 et prendre, en face la rue de l'Orme

- Passer devant la mairie, la maison natale de Claude Javogue et l'église Saint-Ennemond.

- Continuer à gauche jusqu'au château de la Verchère, prendre, à droite, la rue du Gros Chêne, passer devant le cimetière et tourner à gauche jusqu'à la route de St Cyr que l'on traverse pour prendre le chemin de terre en face

- Au 1er croisement de chemins, tourner à gauche et continuer sur le chemin goudronné de la Doa.

Au 2ème croisement de chemins, tourner encore à gauche pour prendre la rue de La Font

- Traverser la RD1089 et prendre la route de Cuzieu jusqu'au passage à niveau (circulation dense)

- Tourner à gauche sur la voie verte que l'on remonte en direction du village. Au 2ème passage à niveau, tourner à gauche pour rejoindre le parking de départ.

Plus d'informations sur www.rando-forez-est.com



1

Rue de l'Orme
42210 Bellegarde-en-Forez
Altitude : 412m

Lieux historiques

Maison de Javogue

La maison natale de Claude JAVOGUE, né en 1759 dans cette maison familiale. Avocat, député de Rhône et Loire, révolutionnaire, il fit régner "la Terreur en Forez " de 1793 à février 1794. Sous le Directoire, il est arrêté à Paris, jugé et fusillé le 10 octobre 1796. La porte est classée aux Monuments Historiques depuis 1947



2

Place de la Mairie
42210 Bellegarde-en-Forez
Altitude : 390m

Monuments et Architecture, Château, Eglise & Abbaye,
Patrimoine religieux

Eglise de Bellegarde-en-Forez

Eglise imposante datant du XIX^e siècle. Construction néo gothique du XIX^eme siècle en 2 fois.



Office de tourisme



Office de Tourisme du Pays de Saint-Galmier

Période d'ouverture :

Ouvert les week-ends.
Messe les dimanches à 10h30 (uniquement le 1er dimanche du mois)

Plus d'informations :

<https://base.apidae-tourisme.com/objet-touristique/72729/>

Contact :

Téléphone : 04 77 54 41 26

Email : par.st.joseph@wanadoo.fr



Office de Tourisme du Pays de Saint-Galmier

3

Route de Cuzieu
42210 Bellegarde-en-Forez
Altitude : 385m

Activités Sportives

Voie verte

La voie verte : reliant Bellegarde à Boisset via Montrond, entièrement sécurisée, elle est une balade privilégiée pour les familles



drone elec2016

