

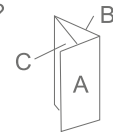
# Promenade des Gorges de Franchard

Proposé par :  
**Fontainebleau Tourisme**  
"Ce PDF a été généré à partir de Cirkwi, la  
plateforme de partage d'activités touristiques  
qui vous fait voyager"

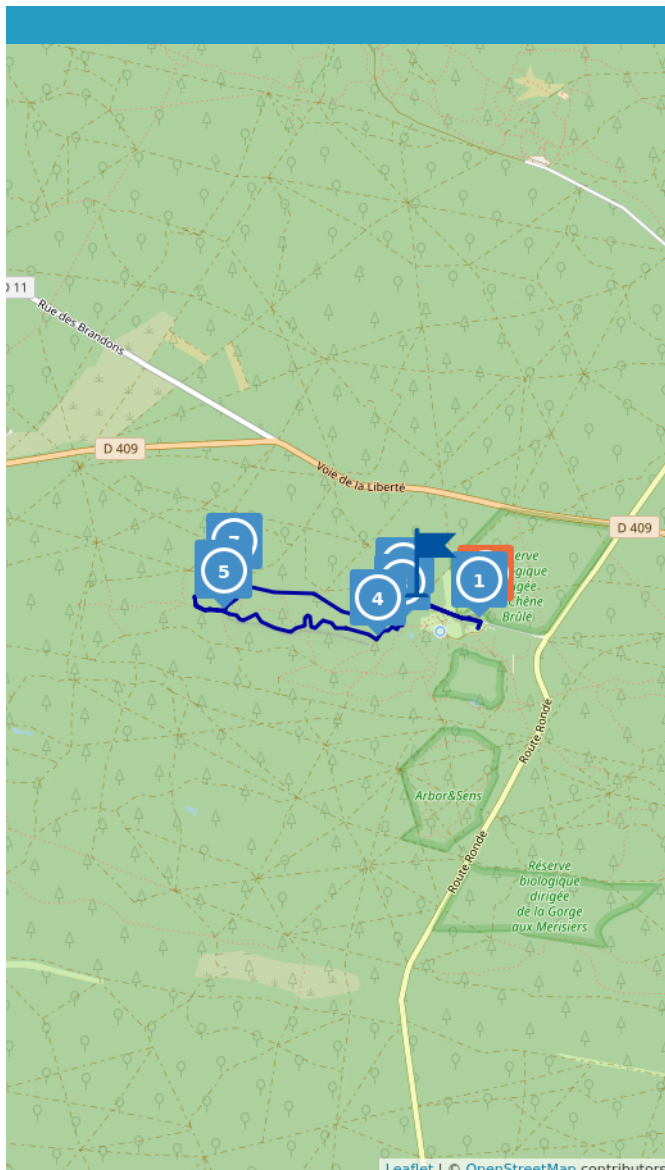
[www.cirkwi.com/circuit/254924](http://www.cirkwi.com/circuit/254924)



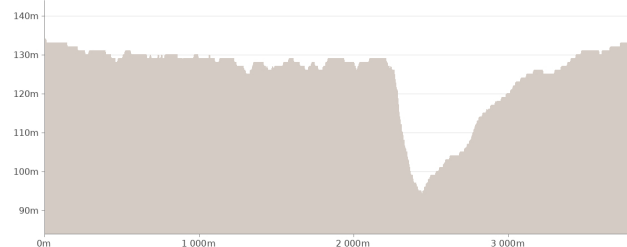
Comment plier ?



Ce circuit est composé de  
**1 point d'intérêt et de 8 infos parcours**



Gorges de Franchard



2.50 km



1h30

maxi 134 m

mini 94 m

84 m

-83 m

Fontainebleau Tourisme vous invite à la rencontre des rochers et des paysages caractéristiques de la forêt de Fontainebleau : paysages de landes et de chaos, de mares mystérieuses et de hautes châenaies, du chêne Georges Sand à l'œil-des-Nations.

Circuit de 2,5 km pour une durée d'1h15 environ est possible en famille avec jeunes enfants. Suivez le balisage avec les deux silhouettes jaunes depuis le point de départ, le parking des Gorges de Franchard. Suivre la route de l'ermitage jusqu'aux premiers rochers. Nous vous conseillons le guide des promenades à pied ou à vélo ou la carte IGN Forêt de Fontainebleau au 1/16 000.

Sur votre droite, le Centre Ecotourisme de Franchard est un bâtiment en bois construit pour mieux s'intégrer à la forêt, c'est un point d'information et un centre pédagogique sur la sensibilisation de la forêt. Ils organisent des ateliers à la belle saison.

Sur votre gauche se situe l'Ermitage de Franchard, célèbre et fréquenté depuis le XIIème siècle par des moines pour prier au calme.

Il est encore habité du XVIè au XVIIè siècle par des ermites. Puis Louis XIV donne les ruines aux prêtres Mathurins de Fontainebleau qui y construisent une chapelle. Au XVIIIè siècle l'ermitage est détruit car il est devenu un repère de brigands. Enfin sous Louis-Philippe on construit une maison forestière, toujours visible.

En continuant la route de l'ermitage vers le chemin balisé en jaune nous marchons sur une grande plaque ronde. C'est l'œil des Nations, il veille sur les nations qui doivent protéger l'environnement dans le monde entier. Cette plaque commémore les cinquante ans de l'Union Internationale pour la Conservation de la Nature créée en 1948 à Fontainebleau. Elle représente tous les pays signataires de la charte.

Une des curiosités de ce sentier est la roche qui pleure. Son nom est dû au goutte à goutte par temps de pluie.

Pour découvrir d'autres itinéraires, pensez aussi à l'application balade branchée.

Cet été, il est bon de se rappeler des gestes simples et importants pour protéger la forêt.

Le feu :

- Rester très vigilant sur les départs de feu : en aucune occasion allumer un feu, ni utiliser de barbecue.
- Veiller à bien éteindre sa cigarette (le mieux est de ne pas la laisser en forêt).

D'apparence éteint, la majorité des incendies en forêt se déclare pour ces raisons et parfois postérieurement à la présence des visiteurs.

La sécurité :

Cet itinéraire vous est fourni à titre indicatif. Cirkwi ne certifie pas la fiabilité des informations contenues dans les textes, cartes ou photos de cet itinéraire. Retrouvez plus d'infos sur [www.cirkwi.com](http://www.cirkwi.com)



Mise à jour le 28/05/21 par Fontainebleau Tourisme et généré par [www.cirkwi.com](http://www.cirkwi.com)

- Les routes forestières doivent rester accessibles pour les secours et pompiers, ne pas se garer devant les barrières qui sont destinés à signifier ce point.
  - Camper uniquement dans les lieux autorisés et aménagés (aire de bivouacs). Le camping en pleine forêt comporte des risques la nuit en lien avec l'environnement.
- La propreté en forêt :
- Prévoir de prendre un sac pour ses déchets avant les randos et balades.
  - Il n'y a pas de poubelles en forêt et c'est donc important que chacun puisse faire l'effort de la préserver.

**Contact** : Téléphone : 01 60 74 99 99 Email : [info@fontainebleau-tourisme.com](mailto:info@fontainebleau-tourisme.com) Site web : <http://www.fontainebleau-tourisme.com>

**Période d'ouverture** : Toute l'année.

1

**Centre d'écotourisme de Franchard Forêt domaniale de Fontainebleau 77300 FONTAINEBLEAU**

**Evènements divers**

## Centre écotourisme de Franchard

Le Centre d'écotourisme de Franchard, situé au cœur de la forêt de Fontainebleau, organise des expositions et des animations autour de la forêt de Fontainebleau.

Voir programme du mois en pièce jointe.



Centre écotourisme

**Contact** : Téléphone : 01 60 70 35 84 Email : [franchard@tourisme77.fr](mailto:franchard@tourisme77.fr)  
Site web : <http://www.biosphere-fontainebleau-gatinais.fr/>

**Période d'ouverture** : Du 01/04 au 30/11, tous les mercredis, jeudis, vendredis et samedis de 10h à 18h. Ouvert d'Avril à Novembre Animations tous les samedis.

1

**Route de l'Ermitage 77300 FONTAINEBLEAU**

## Information 1

Depuis le parking, longez le centre d'écotourisme (bâtiment en bois) sur votre droite. Sur votre gauche vous apercevrez l'Ermitage de Franchard en pierre. Continuer tout droit, sur la route de l'Ermitage sur 280m, vous passez à côté de la tour de guet. Aux premiers rochers vous verrez un panneau avec un pictogramme jaune qui vous indique le point de départ de la promenade des Gorges de Franchard . Vous devrez suivre ces pictogrammes tout le long du parcours.

2

**Route de l'Ermitage 77300 FONTAINEBLEAU**

## Information 2

Tournez à gauche sur la route de la Roche qui Pleure pendant 100 m.

3

**Route de la Roche-Qui-Pleure 77300 FONTAINEBLEAU**

## Information 3

Prenez la première à droite sur 140 m. Continuez de suivre le pictogramme jaune. N'hésitez pas à lever la tête pour le voir.

4

**Route de l'Ermitage77300 FONTAINEBLEAU**

## Information 4

Puis tournez à droite pour rejoindre le sentier des Gorges de Franchard pendant 900m.

5

**Route du Carnage77300 FONTAINEBLEAU**

## Information 5

A ce point précis vous aurez le choix entre deux directions :

- vous rendre à un point de vue, après le panneau en suivant les pictogrammes jaunes.
- Continuer la boucle en prenant les escaliers en bois à droite du panneau sur la route du Carnage.

6

**Route du Carnage77300 FONTAINEBLEAU**

## Information 6

Point de vue : option de 15 à 20 min supplémentaires. 500m aller/retour.

7

**Route du Carnage77300 FONTAINEBLEAU**

## Information 7

En bas des escaliers, prenez à droite sur route de l'Ermitage. Continuez sur cette route pendant 1 km.

8

**Route de l'Ermitage77300 FONTAINEBLEAU**

## Information 8

Repassez à proximité de la tour de guet et du centre écotourisme. Arrivée sur le parking des Gorges de Franchard.