

Départ : parking du gros Chêne

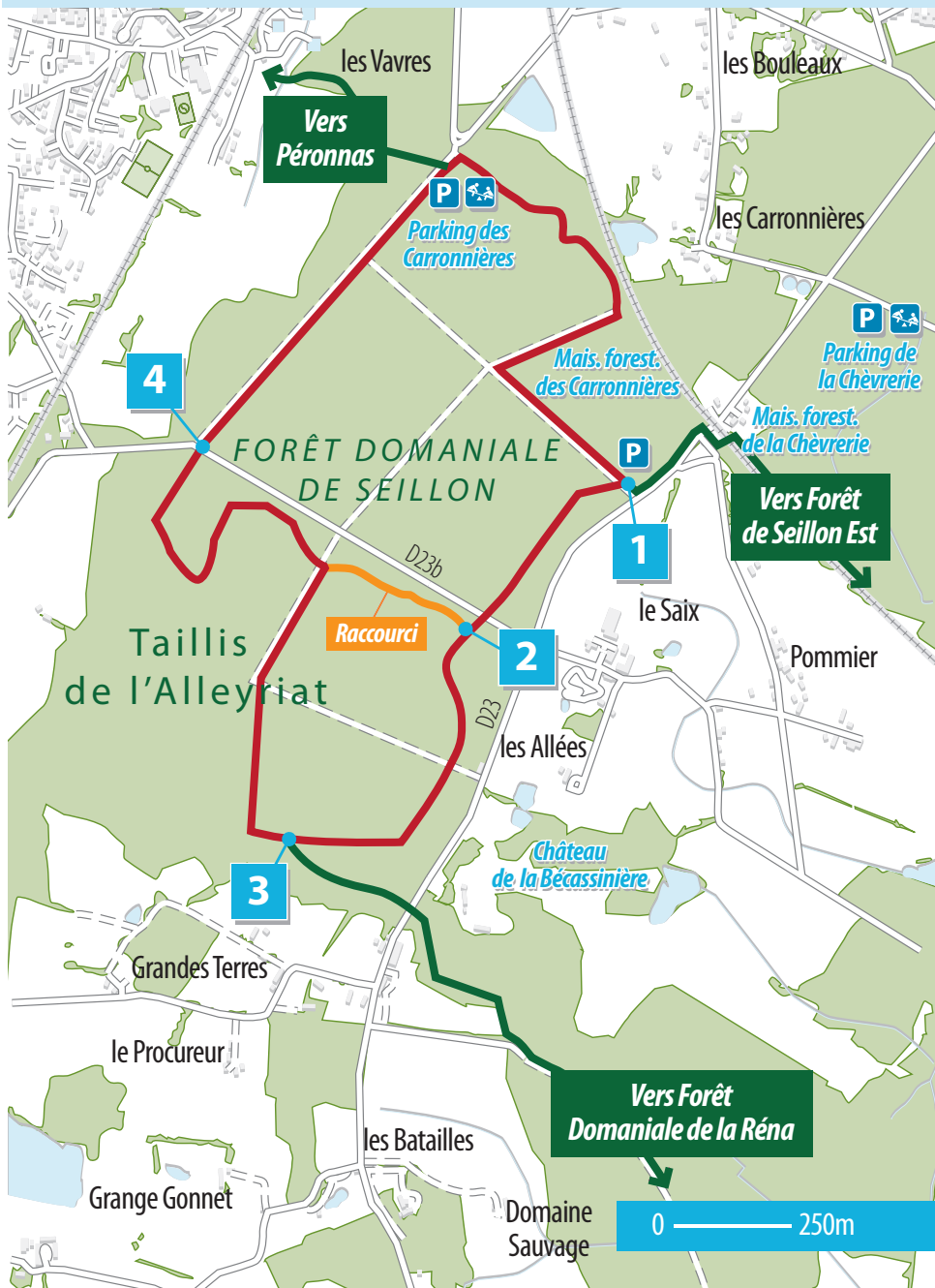
15b



## Le gros Chêne



Randonnée pédestre  
au départ de  
PERONNAS



5,5 km

1h30

1 % de goudron

15a *La forêt domaniale de Seillon*  
*A la découverte des allées de la forêt domaniale*



7,1 km / 1h50  
0 % de goudron

15b *Le gros Chêne*  
*Rando-croquis en forêt de Seillon*




5,5 km / 1h30  
1 % de goudron

1 Face au panneau d'information du parking du Gros Chêne, partir à gauche par le chemin qui serpente à travers bois et taillis. Traverser la D23b (prudence) et continuer en face.

2 Au carrefour des chemins continuer en face, traverser une allée et rester toujours sur le même chemin. Sur ce secteur, les sentiers sont équipés de tables d'interprétation « Randocroquis® ».

3 A l'embranchement, ignorer le chemin qui part à gauche et continuer en face. Au carrefour suivant équipé d'un banc, virer à droite dans la large allée. Avant de rejoindre la route emprunter un sentier à gauche qui vire jusqu'à revenir sur la D23b.

4 La traverser et emprunter en face la trace des Platanes jusqu'au parking des Carronnières. Tourner à droite dans un sentier qui mène à une large allée, emprunter celle-ci à droite. Au large carrefour, emprunter l'allée de gauche jusqu'à rejoindre le point de départ.



15a

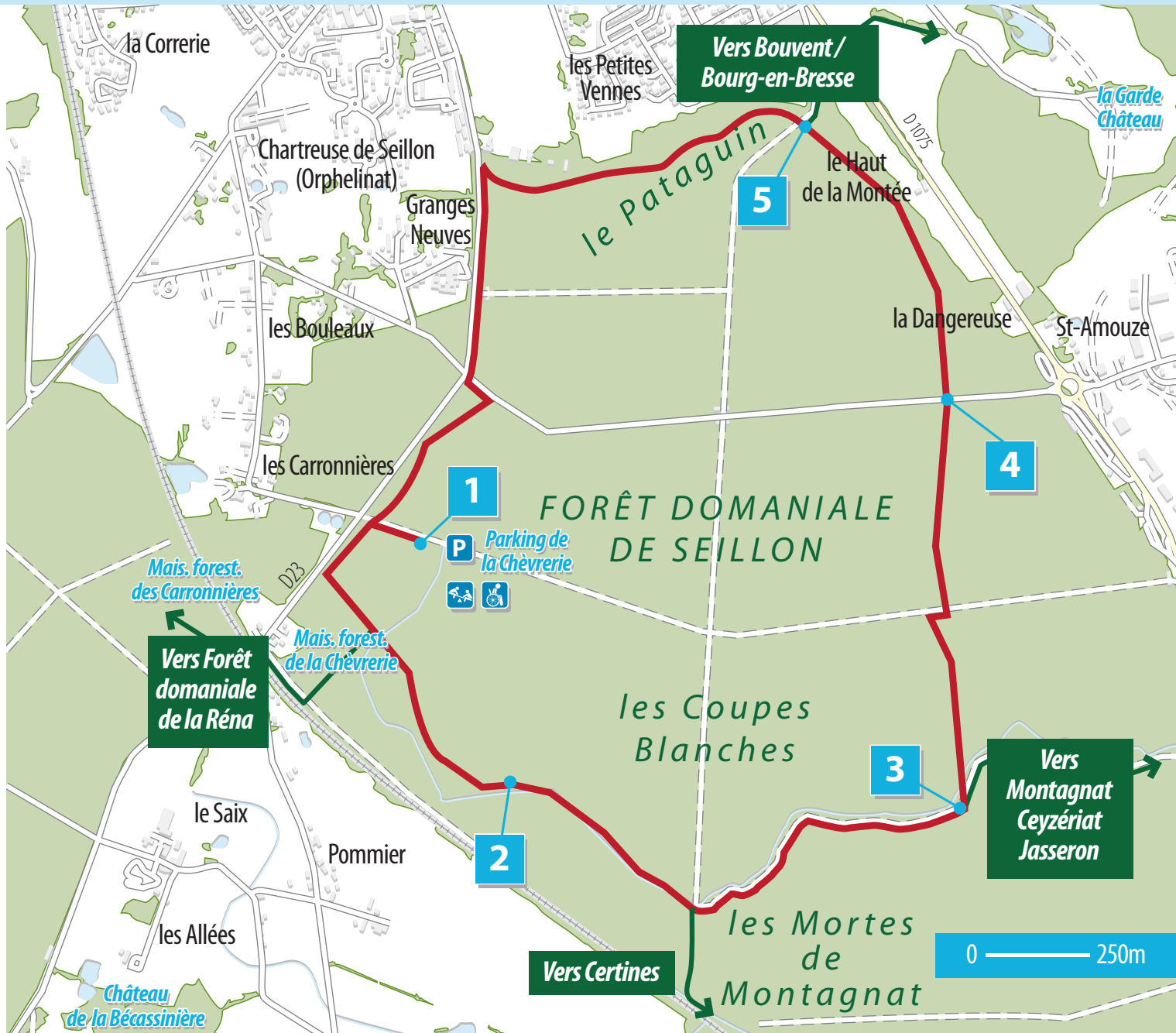


# La forêt domaniale de Seillon

7,1 km

1h50

0 % de goudron



**1** Du parking de la Chèverrie, emprunter la route qui revient vers la D23 et virer à gauche dans un chemin avant de rejoindre celle-ci. Au carrefour, continuer à gauche et suivre l'itinéraire balisé à travers la forêt dont un tronçon est commun avec le sentier de découverte. Quitter celui-ci après la table d'interprétation n°5 et rejoindre le parcours de santé.

**2** Quitter le parcours de santé pour continuer tout droit afin de rejoindre la trace des Chasseurs, la suivre à droite, passer la barrière, suivre le virage à gauche et continuer sur la large trace des Mortes sur 800 mètres.

**3** S'engager sur le sentier à gauche qui rejoint la trace de la Chèverrie, emprunter celle-ci à droite puis tourner immédiatement à gauche afin d'emprunter un sentier menant à la route des Coupes Blanches.

**4** A la route (prudence), la traverser et la suivre sur une vingtaine de mètres à gauche afin de pouvoir emprunter un chemin qui part à droite. Traverser la route forestière du Bosquet et continuer en face. Continuer ce chemin toujours tout droit et descendre vers un large carrefour.

**5** Emprunter le chemin en face qui longe la butte de tir et rejoint la D23. La suivre à gauche par le sentier piétonnier de manière à traverser la route forestière du Bosquet puis la route des Coupes Blanches avant de rejoindre la route forestière de la Chèverrie menant au parking de départ.



Une nature à vivre !

Une plaquette consacrée aux équipements de la forêt de Seillon La Réna est disponible auprès de l'Office de tourisme de Bourg-en-Bresse Agglomération.