

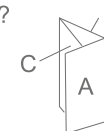
La vallée de Boissy-aux-Cailles

Proposé par :
Fontainebleau Tourisme
"Ce PDF a été généré à partir de Cirkwi, la
plateforme de partage d'activités touristiques
qui vous fait voyager"

www.cirkwi.com/circuit/248445



Comment plier ?



Ce circuit est composé de
1 point d'intérêt et de 8 infos parcours

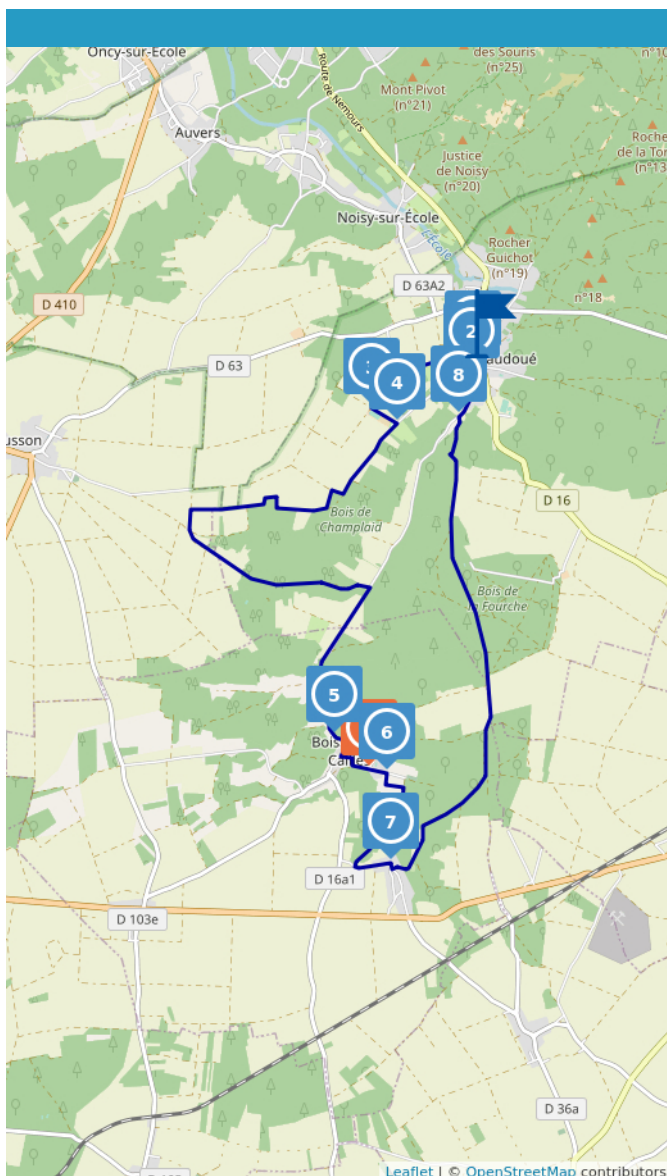
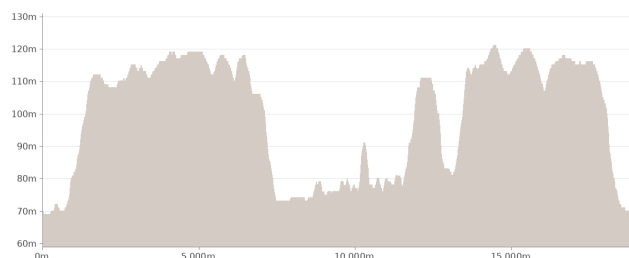


Image par Pevets de Privahay



17.00 km
 4h15

maxi 121 m
 mini 69 m
 209 m
 -343 m

Cet itinéraire vous est fourni à titre indicatif. Cirkwi ne certifie pas la fiabilité des informations contenues dans les textes, cartes ou photos de cet itinéraire. Retrouvez plus d'infos sur www.cirkwi.com

Fontainebleau Tourisme publie ce circuit allant sur les traces des Templiers et des Hospitaliers, Fourches vous livre ses secrets... et la vallée boissemblée vous mène au cœur d'un village de grès typique du Gâtinais français. Parcours labellisé FFRandonnée.

Vestiges des Templiers

Fondée au XIIème siècle par les Templiers, la chapelle de Fourches, connue également sous le nom de chapelle Saint-Blaise, est le dernier vestige d'une maladrerie où les malheureux atteints de la lèpre – apportée par les croisés – étaient soignés. Au XIVème siècle, l'ordre des Templiers, considéré comme trop puissant, est dissous et la léproserie confiée à l'ordre hospitalier Saint-Jean-de-Jérusalem. Quand enfin, au XVIIème siècle, la lèpre est éradiquée, le site devient un ermitage. Des écrits prouvent son occupation jusqu'en 1790, date à laquelle est mis un terme à l'existence de tout ordre religieux. La chapelle de Fourches est abandonnée.

Aujourd'hui en ruine, elle est identifiée comme seule chapelle témoin de l'ordre des Templiers en Sud-Seine-et-Marne.

Boissy-aux-cailles

Pour la toponymie on trouverait en 1113 l'appellation «Bussiacum» du nom latin Bussiac qui veut dire «buis». Ensuite la terre faisant partie des biens de l'Abbaye de Montmartre elle fut longtemps nommée Boissy le Repos car les sœurs y venaient faire «bonne chair et bon repos». Le mot de «Cailles» qui lui a été accolé après 1793 est synonyme de cailloux. Il s'agit de petites boules de pierre naturellement polies que l'on trouve très fréquemment dans les champs alentours.

Cet itinéraire a été élaboré par le Codérando.

Cet été, il est bon de se rappeler des gestes simples et importants pour protéger la forêt.

Le feu :

- Rester très vigilant sur les départs de feu : en aucune occasion allumer un feu, ni utiliser de barbecue.

- Veiller à bien éteindre sa cigarette (le mieux est de ne pas la laisser en forêt).

D'apparence éteint, la majorité des incendies en forêt se déclare pour ces raisons et parfois postérieurement à la présence des visiteurs.

La sécurité :

- Les routes forestières doivent rester accessibles pour les secours et pompiers, ne pas se garer devant les barrières qui sont destinés à signifier ce point.

- Camper uniquement dans les lieux autorisés et aménagés (aire de bivouacs). Le camping en pleine forêt comporte des risques la nuit en lien avec l'environnement.

La propreté en forêt :



Mise à jour le 29/05/21 par Fontainebleau Tourisme et généré par www.cirkwi.com

- Prévoir de prendre un sac pour ses déchets avant les randos et balades.
- Il n'y a pas de poubelles en forêt et c'est donc important que chacun puisse faire l'effort de la préserver.



Contact : Téléphone : 01 60 74 99 99 Email : info@fontainebleau-tourisme.com
seine-et-marne@ffrandonnee.fr Site web : <http://www.fontainebleau-tourisme.com/>
<http://www.randonnee-77.com/>

Période d'ouverture : Toute l'année.

1

Place de l'Église 77760 BOISSY-AUX-CAILLES

Château, Eglise & Abbaye

Eglise Saint-Martin

Cette église romane fut construite au XI ou XIIème siècle. Une légende locale raconte que Saint-Martin qui se dirigeait vers Marlanval depuis Boissy aurait emprunté un chemin rocheux. Son cheval aurait alors heurté une pierre et se serait cassé la patte. La trace de son sabot se serait imprimée dans le grès, pourtant extrêmement dur. Saint-Martin y vu une volonté divine. Il décida de faire demi-tour pour construire une église dans le village plus bas et bâti alors l'église de Boissy-aux-Cailles.

1

Place Louis Pasteur 77123 LE VAUDOÛÉ

Information 1

De la place Pasteur au Vaudoué, prendre la sente derrière l'église et arriver au monument aux morts. Balisage difficile jusqu'au bois de Champlaid (bien suivre le tracé sur la carte et le descriptif).

2

Place du Souvenir 77123 LE VAUDOÛÉ

Information 2

Prendre la rue de l'Ermitage à droite, la rue de la Crotte aux Loups à gauche la route à droite et, dans le virage à gauche, chemin à droite. Tourner à gauche, couper un chemin, longer le bois, puis suivre le chemin à gauche. Après la ferme, prendre à droite. Laisser le sentier à gauche pour rester le long du bois sur toute sa longueur. Garder la même direction pour aller tout droit jusqu'au chemin.

3

77123 LE VAUDOÛÉ

Information 3

Descendre à gauche, couper un chemin, laisser les autres à droite et déboucher sur la route. Variante (circuit de 9 km): traverser la route et continuer en face par le GR®1-balisage blanc-rouge)

4

77123 LE VAUDOÛÉ

Information 4

Prendre la route à droite.

5

Rue Saint-André77760 BOISSY-AUX-CAILLES

Information 5

A Boissy aux Cailles suivre la rue Saint-André à droite, la rue du Père-Bard à gauche puis, à droite, l'allée herbeuse qui vire à gauche et contourne l'église par la gauche. Descendre et utiliser l'allée du souvenir à droite.

6

Allée du Souvenir77760 BOISSY-AUX-CAILLES

Information 6

S'engager à droite sur le chemin puis celui à droite pour atteindre le vallon. Bifurquer sur le sentier à droite. Emprunter la route à gauche et entrer dans Marlanval.

7

Rue Charles de Gaulle77760 BOISSY-AUX-CAILLES

Information 7

Descendre la rue à gauche. Elle devient chemin. Dans la descente, laisser le sentier à droite puis celui à gauche et dans la montée tourner à gauche au croisement de chemins. Garder la même direction sur 2 km, au travers du bois, champs et bois jusqu'à arriver au niveau de la Chapelle de Fourches à 60m à droite du chemin. Tout droit, traverser le plateau et poursuivre dans la forêt.

8

Rue de la Fontaine de Fourche77123 LE VAUDOÛÉ

Information 8

Prendre la route à droite et retrouver Le Vaudoué.