



## NOS CONSEILS randos

Car une belle sortie raquettes est une sortie préparée !

**1** La veille, prendre le temps de **vérifier la météo**, le risque d'avalanche notamment, et choisir un itinéraire adapté aux capacités du groupe.

Météo des neiges : 08 99 71 02 38

**2** Partir à **plusieurs** (ou prévenir un proche de son itinéraire), **bien équipés**. Chaussures montantes, eau, de quoi manger, une protection solaire / pluie / neige / froid, un topo et son téléphone dans le sac à dos. Rester attentif aux évolutions de la météo et à la tombée de la nuit !

**3** Envie d'observer la faune de montagne, d'emprunter des itinéraires plus confidentiels ? Faites appel à un professionnel pour une sortie en toute sécurité !

[destinationchartreuse.fr/accomp](http://destinationchartreuse.fr/accomp)

### RISQUE D'AVALANCHES



Faible



Fort



Limité



Très fort



Marqué

### SIGNALÉTIQUE ET BALISAGE




**Balisage** indiquant les numéros des itinéraires raquettes



**Signalétique** indiquant la direction à suivre entre les carrefours



**Recommandations** précisant des règles de sécurité ou de cohabitation avec les autres pratiques (ski de fond notamment)



## PLATEAU DE Flin / St Hugues (St Pierre de Chartreuse)

TOPO RAQUETTES

Au départ du foyer de ski de fond, une boucle pour profiter de la vue sur le Grand Som, le Charmant Som et Chamechaude. Ce parcours présente des passages techniques qui parfois empêchent de l'emprunter sans raquettes ou crampons.

## Recommandations

- Restez sur les itinéraires de raquettes à neige balisés.
- Quand les itinéraires sont communs aux pistes de ski de fond, **respectez l'espace skating et les traces parallèles** réservées à l'alternatif. **Merci de marcher en file indienne** en bord de piste.
- Ne laissez **aucun déchet sur place**.
- Respectez la **propriété privée**.

## Renseignements

Office de tourisme :

Place de la mairie 38 380 St Pierre de Chartreuse

Tél : 04 76 88 62 08 / Mail : [info@coeurchartreuse-tourisme.com](mailto:info@coeurchartreuse-tourisme.com)

Météo montagne : 32 50

Secours en montagne : 112



DIFFICULTÉ

4,8 km

100 m

2 h

- En boucle
- Départ / Arrivée : Hameau de St Hugues
- Parking : parking du Foyer de fond
- Itinéraire praticable sans neige : non

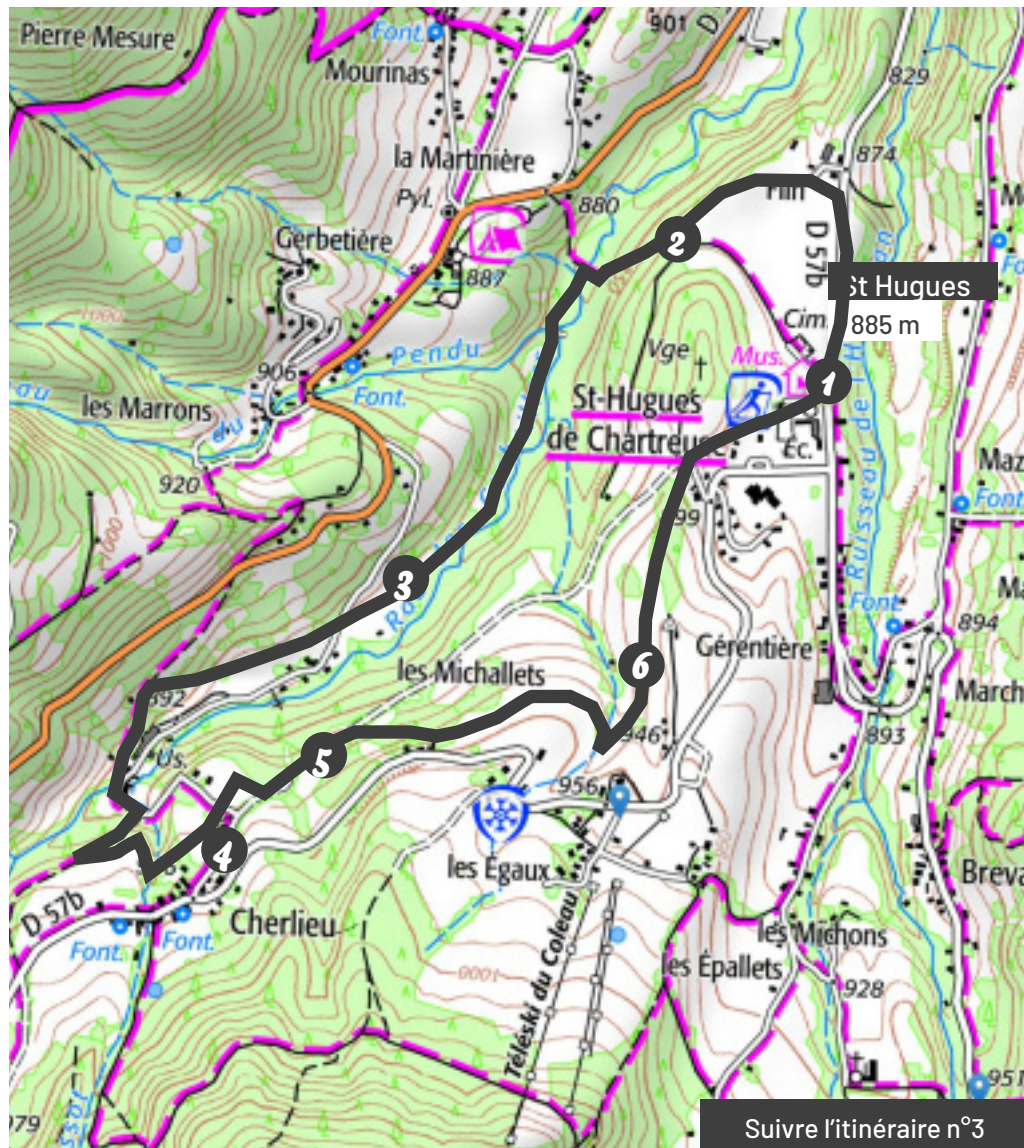


DESTINATION  
**CHARTREUSE**



[www.destinationchartreuse.fr](http://www.destinationchartreuse.fr)





## Indications

(1) Laissez le foyer de ski de fond de St Hugues de Chartreuse sur votre droite et partez en direction de la partie plate du paysage. Au niveau du petit chalet, empruntez la piste de raquette sur votre droite qui longe le parking. Les piétons sont interdits sur la zone de ski de fond. Vous allez sur cette partie du parcours pouvoir admirer la beauté du plateau de Flin caractéristique de Saint Hugues avec une vue sublime sur le Grand Som, Chamechaude et le Charmant Som. (2) Quand vous êtes de l'autre côté du Plateau, descendez par le sentier sur votre droite (panneau jaune) au fond du vallon des Corbelliers, une fois la rivière traversée sur le pont, remontez ce vallon le long de la rivière en empruntant un sentier sur votre gauche au début de la montée. Vous passez ensuite 2 fois le ruisseau pour arriver au hameau les Michallets. (3) Avant le hameau traversez la route puis remontez un peu pour passer au dessus des bâtiments de la ferme Gaec du clos Perrier. Sur cette portion merci de bien suivre le balisage car la neige peut cacher des outils agricoles DANGEREUX. (4) Vous redescendez près des maisons pour remonter à droite après le pont. Ensuite vous prenez à gauche une fine traversée afin de passer sous le hameau de Cherieu. (5) Sur la portion suivante vous longez les pistes de ski de fond, merci de bien rester sur le parcours raquettes. (6) Le sentier remonte ensuite à droite vers le plateau des Egaux ou vous pourrez profiter de la vue en vous éloignant des pistes de fond en vous garantissant la tranquillité (mais en restant sur le parcours balisé). Vous y admirez aussi un arbre centenaire au cours de la traversée de ces prairies. Une dernière traversée des pistes de fond vous attend avant de descendre tranquillement sur Saint Hugues et de rejoindre le foyer de ski de fond.

## À VOIR / À FAIRE à proximité

- Musée Arcabas en Chartreuse (à 200 m du départ) : visite du musée, ateliers
- Badiane Créations (à 3 km du départ) : création de vêtements
- Eclat des Cimes (à 3 km du départ) : artisan-glacier, visite de l'atelier

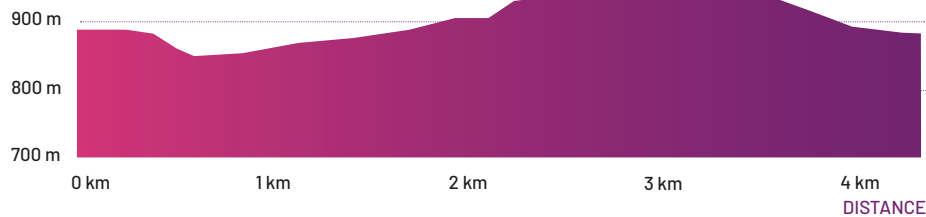


Informations et autres idées de visites sur

[destinationchartreuse.fr/rsf](http://destinationchartreuse.fr/rsf)

ou sur la carte de la Route des Savoir-Faire et des Sites Culturels (disponible gratuitement dans les offices de tourisme du massif).

ALTITUDE



Musée Arcabas en Chartreuse



Badiane Créations



Eclat des Cimes