



Baracuchet, aux confins de l'Auvergne - PR 11



© OTLF



© OTLF



© Anne Massip - OT Loire Forez



© OTLF

Point de départ

📍 BARD

📍 Lat : 45.580652 Lng : 3.941399

Informations techniques

🚶 Marche

Facile ⌚ 3h00

↗ Deniv. pos.
239 m

↑ Alt. max.
1305 m

↓ Alt. min.
1140 m

↔ Distance
9,1 km



Cirkwi

Proposé par :

Office de Tourisme Loire Forez

<http://www.rendezvousenforez.com>

Ce document a été généré automatiquement grâce à Cirkwi, la solution de référence pour structurer, enrichir et diffuser vos données touristiques.

Description

Balade séduisante l'été pour sa fraîcheur, l'hiver pour ses beaux paysages enneigés.

Découvrez les jasseries et la Grande Pierre Bazanne au sommet des Monts du Forez.

Informations complémentaires

Période d'ouverture

Toute l'année tous les jours.

Conseils et suggestions

Accès Parking : A Montbrison, prendre la D113. La poursuivre sur 5 km jusqu'à Jambin. Prendre à droite, direction Lérigneux/Col de Baracuchet. A Lérigneux, garder la direction Col de Baracuchet.

Après Dovézy et à 1,7 km de l'observatoire de la LPO, se garer à gauche sur le terre-plein, en face du panneau marron de l'ONF : "forêt sectionnelle de Barge, le Palais, le Bennevis, Le Pin"

Références Topo guides et cartographiques

Références Topo guides :

Fiche en téléchargement sur le site de la commune de Bard www.bard.fr

Références cartographiques :

2732SB Ambert/Saint-Georges-en-Couzan

Contact

Téléphone : 04 77 76 22 60

Email : mairie@bard.fr

Site web : <http://www.bard.fr/fr/information/80782/guides-randonnees>

Nature du terrain

Cailloux

Terre

Revêtement dur (goudron, ciment, plancher)

Non adapté aux poussettes

Mis à jour par

Office de Tourisme Loire Forez - 30/03/2026

<https://www.rendezvousenforez.com>

Topo/pas à pas

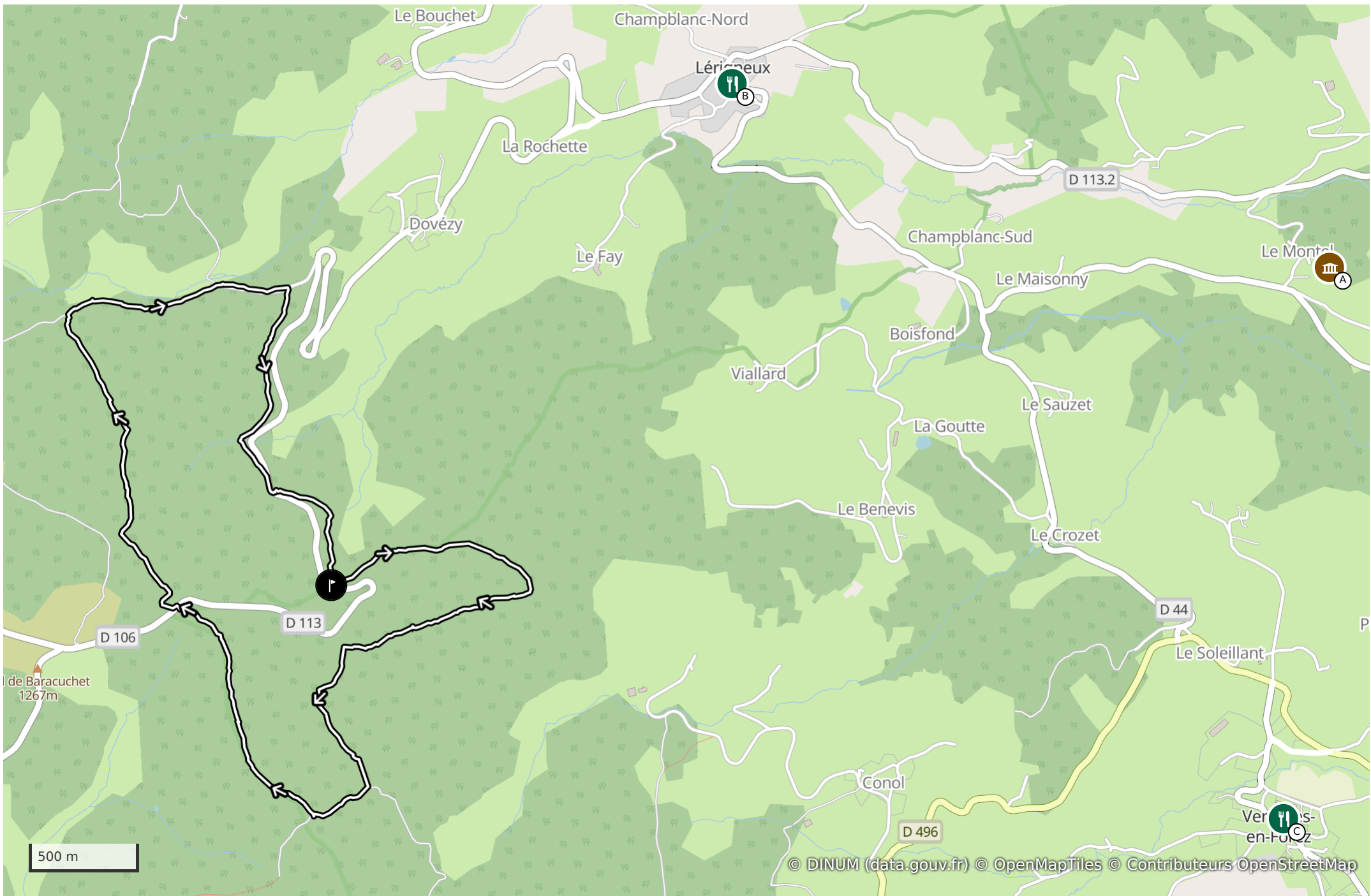
Suivre Balisage jaune PR 11

Départ du bois du Palais - Bard

Emprunter la route forestière, lorsqu'elle se transforme en chemin de terre et arrive à un carrefour de 4 chemins, se diriger à droite.

A nouveau, une intersection de 4 chemins : prendre en face, au milieu des bois de résineux sombres, le chemin qui longe les deux captages de sources 'Les cinq fonts' puis rejoint le GR3.

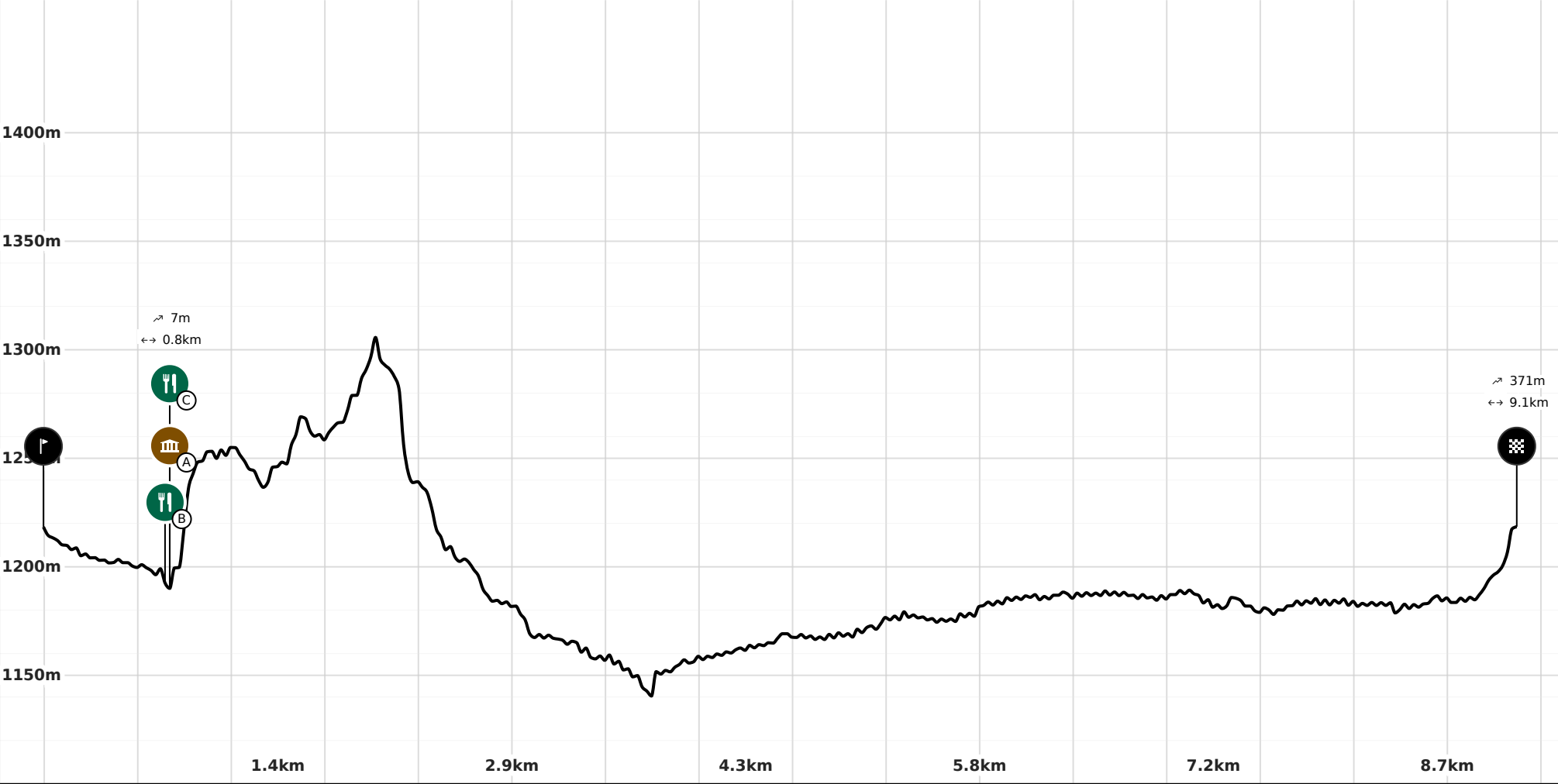
Le suivre à droite, longer à nouveau un captage des 'cinq fonts' et rester sur le grand chemin sableux à droite.
Laisser la piste forestière pour prendre un sentier à gauche, qui longe la D113 et la rejoint au croisement de Baracuchet.
La traverser et prendre en face.
Suivre ce chemin sur 200 mètres et être attentif au balisage : il faut le quitter pour prendre sur la droite un sentier pas très visible. Poursuivre pour rejoindre un chemin au niveau d'une jasserie.
le prendre à droite. Il se transforme en route goudronnée.
La quitter pour un chemin à droite, au niveau d'un captage de source. Poursuivre ce chemin qui surplombe la D113 et la rejoint.
La traverser et prendre le chemin en face.
Au niveau de la jasserie, obliquer légèrement à droite et monter ce chemin qui remonte au parking.



Légende (Carte et profil altimétrique)

 Point de départ  Point d'arrivée  Itinéraire

Profil altimétrique



Infos parcours et Points d'intérêt

Aire de pique-nique de Montel

A Aires de pique-nique Par Office de Tourisme Loire Forez



Les deux tables de pique-nique sont situées après le carrefour du Montel en direction du Maissonny. Elles possèdent une boîte à livres. Tables ombragées.
Départ des parcours de randonnées : PR7 et passage du PR5

Tarif(s)

Gratuit

Mis à jour par

Office de Tourisme Loire Forez - 17/03/2026
<https://www.rendezvousenforez.com>

Période d'ouverture

Toute l'année : ouvert tous les jours.

Contact

Téléphone : 04 77 76 22 60
Email : mairie@bard.fr
Site web : <http://www.bard.fr>

📍 Montel, 42600, BARD
📍 Lat : 45.593867 Lng : 3.998367



© AM - OTLF

Le coin des écureuils

B Restaurants Par Office de Tourisme Loire Forez



Situé au cœur du village, le coin des écureuils vous propose une cuisine authentique avec des produits frais et locaux.

Sur réservation seulement.

Soirées à thème les vendredis soirs, programme sur la page facebook.

*Menu du jour : Entrée/plat/fromage sec ou dessert : 16.50€

* Menu râpée : Assiette de charcuterie locale /salade verte, râpée/ fromage sec ou dessert : 18,50€

* Menu veau : Salade verte, toast à la fourme de Montbrison, terrine de campagne ; gratin dauphinois ; pièce de veau ; fromage blanc ou sec ; dessert : 25,50€

Tarif(s)

Menu adulte : de 18,50 à 25,50 €

Menu du jour : 16,50 €

Mis à jour par

Office de Tourisme Loire Forez - 17/03/2026
<https://www.rendezvousenforez.com>

Période d'ouverture

Du 01/01 au 31/12 Horaires de service le mardi, mercredi, vendredi et samedi de 12h à 14h.

Réservations obligatoires.

Dimanche uniquement sur demande de groupe à partir 20aine de personnes et selon les périodes de l'année.

Contact


Téléphone :
04 77 76 41 30
06 45 97 61 31

Email : le-coin-des-ecureuils@orange.fr

Facebook : <https://www.facebook.com/Le-Coin-des-Ecureuils-1309696625875198/>

📍 6934 route des monts du Forez Le Bourg, 42600, LÉRIGNEUX

📍 Lat : 45.601595 Lng : 3.965125



© Le coin des écureuils





Le Clos des Pommiers / Brasserie le Melrose - Restaurants d'application

Restaurants Par Office de Tourisme Loire Forez



Dans un cadre unique, les élèves proposent leur savoir-faire en matière de cuisine et de service à table. Accueil de groupes sur réservation.

Menus en ligne sur le site internet et réservation en ligne.

- Le Melrose vous propose une formule Brasserie tous les jours. Vous pourrez ainsi déjeuner en une heure (entrée, plat et dessert) entre 12h25 et 13h30.
- Le Clos des Pommiers vous propose un menu gastronomique traditionnel les midis de 12h25 à 14h15 et en soirée de 19h15 à 22h.

Possibilité de réaliser une demande en ligne directement de notre site internet : <https://hautforez.ent.auvergnerhonealpes.fr/>

Tarif(s)

Du 14/09/2025 au 27/06/2026

Menu du jour : de 7,50 à 35 €.

Du 12/09/2026 au 27/06/2027

Menu du jour : de 7,50 à 35 €.

Mis à jour par

Office de Tourisme Loire Forez - 17/03/2026

<https://www.rendezvousenforez.com>



Période d'ouverture

Du 14/09/2025 au 27/06/2026 tous les jours.

De mi septembre à fin juin : ouvert suivant le programme disponible sur le site web.

Fermeture les vacances scolaires.

- Midi : à partir de 12h25

- Soir : à partir de 19h15.

Du 14/09/2026 au 27/06/2027 tous les jours.

De mi septembre à fin juin : ouvert suivant le programme disponible sur le site web.

Fermeture les vacances scolaires.

- Midi : à partir de 12h25

- Soir : à partir de 19h15.

Contact

Téléphone : 04 77 97 74 20

Site web : <https://loire.live/le-clos-des-pommiers>

📍 Le Bourg, 42600, VERRIÈRES-EN-FOREZ

📍 Lat : 45.57066 Lng : 3.997479