

# CARRIÈRE DES ROCHES

RIVERIE

site d'escalade

Communauté  
de Communes  
du Pays  
Mornantais



Site d'escalade aménagé en 2004 par la Communauté de Communes du Pays Mornantais, sur la commune de Riverie, dans une ancienne carrière. De part sa disposition en arc de cercle, il convient particulièrement à une pratique familiale ou en club. Composé de 24 voies de type école (3+ à 6c), le site est en libre accès. Sur place, les consignes de sécurité à respecter.

## Stationnement



Parking d'une vingtaine de places, accessible depuis la RD2.

## Via cordata

Des points sont placés en traversée pour organiser une petite via-cordata, très utile pour l'échauffement des groupes (apprentissage des manipulations de cordes et mousquetons).



## Secteur Racanières

6 voies sur une paroi de 10 mètres. Voies pour l'initiation (niveau 3+ à 4c), pouvant être équipées par le haut.



## Secteur Allanqués

Paroi d'une vingtaine de mètres équipée de 18 voies de niveau 4 à 6c (jusqu'à 6 points).



## Exposition permanente

7 panneaux pédagogiques dans la loge et sur le site retracent l'activité de la carrière et les métiers de carriers.

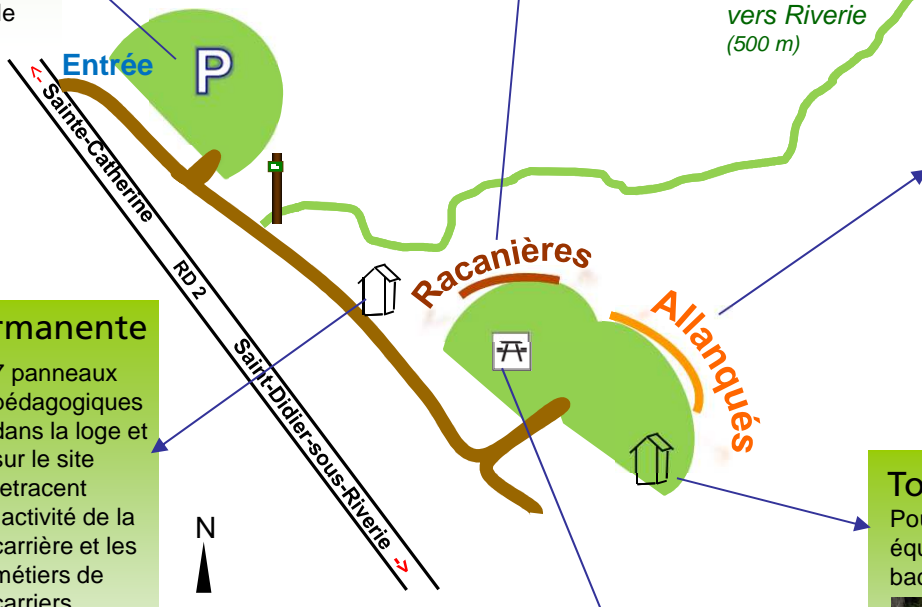


## Aire de pique-nique

Dans l'enceinte du site est installée une table de pique-nique qui vous permet de faire une pause en regardant les grimpeurs.

## Toilettes sèches

Pour votre confort, le site est équipé de toilettes à sciure et de bacs de tri.



Office de Tourisme des Balcons du Lyonnais  
Le Clos Fournereau - route de St Laurent d'Agny  
69440 Mornant  
Tél : 04 78 19 91 65  
accueil@otbalconslyonnais.fr  
>>> www.otbalconslyonnais.fr

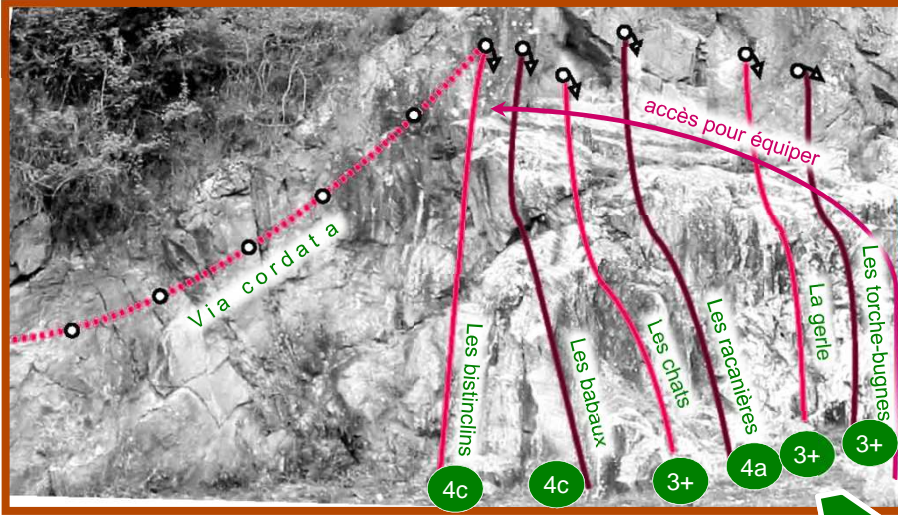
Communauté de Communes du Pays Mornantais  
Pôle Aménagement de l'Espace & Développement durable  
Equipements touristiques  
Le Clos Fournereau - route de St Laurent d'Agny  
69440 Mornant  
equipements.touristiques@cc-paysmornantais.fr  
>>> www.copamo.fr



# Site d'escalade la Carrière des Roches



## 1 Secteur Racanières



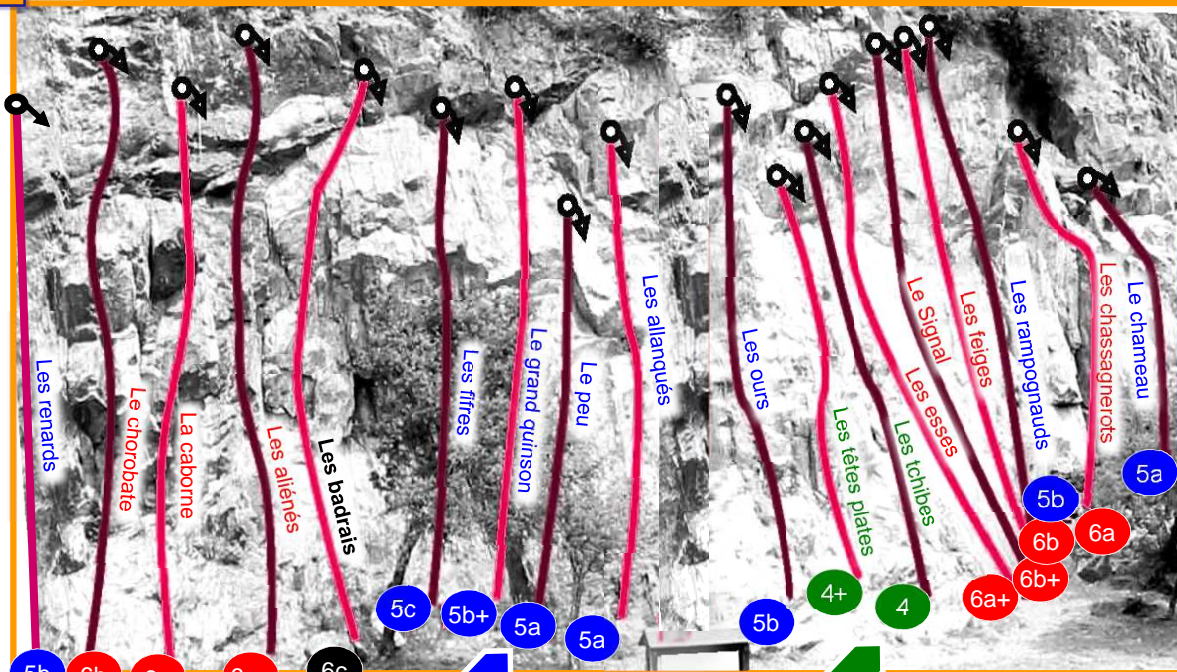
### Typologie du site

Gneiss à amphibolites, gris clair et assez lisse, il peut se détacher assez facilement, des travaux de purge sont réalisés annuellement par le comité départemental d'escalade (CDDFME 69).



- corde de 40 m
- 10 dégaines
- casque
- eau (pas d'eau potable sur site)

## 2 Secteur Allanqués



Sources : guide "escalade autour de Lyon" édité par la Fédération Française de la Montagne et de l'Escalade [www.ffme.fr](http://www.ffme.fr)



GPS

N 45,59643056 E 4,588236111

A 35 km au Sud Ouest de Lyon, 500 m au Sud de Riverie.

### Accès

- de **Mornant** : à 3 km après la sortie du village de Saint-Didier-sous-Riverie, sur la D2 direction Sainte-Catherine ;
- de **Saint-Symphorien-sur-Coise** : à 2 km après la sortie du village de Sainte-Catherine, sur la D2 direction Saint-Didier-sous-Riverie.



### A proximité

#### Sentier des petits et des grands

Circuit d'interprétation de 4 km sur les hauteurs de la vallée du Bozançon (Espace Naturel Sensible), entre Sainte-Catherine et Riverie. Départ en contrebas de l'église de Sainte-Catherine.