

Promenade désert d'Apremont - de l'érosion

Proposé par :

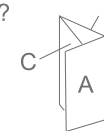
Fontainebleau Tourisme

"Ce PDF a été généré à partir de Cirkwi, la plateforme de partage d'activités touristiques qui vous fait voyager"

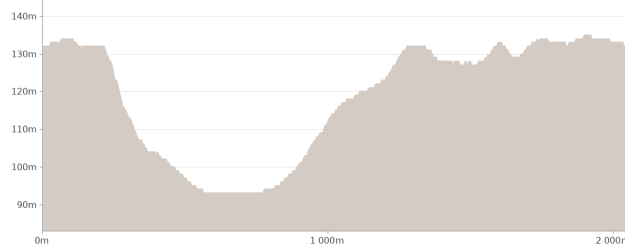
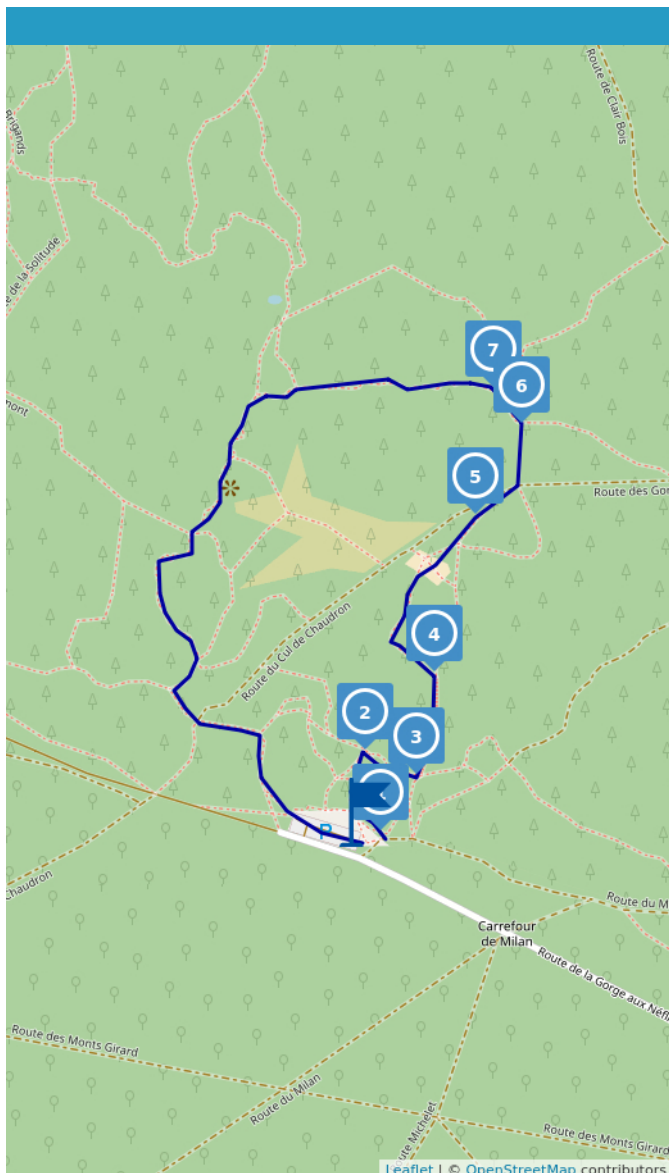
www.cirkwi.com/circuit/254923



Comment plier ?



Ce circuit est composé de
7 infos parcours



2.00 km
1h

maxi 135 m
mini 93 m

Fontainebleau Tourisme vous invite à découvrir cette promenade spécialement conçue pour mettre en valeur la beauté des paysages de la forêt de Fontainebleau ainsi que leur caractère précieux et fragile à la fois.

Le départ se situe sur le carrefour de la Gorge aux Néfliers, sur le parking des platières d'Apremont. Emprunter le sentier de l'érosion et se rendre directement au point de vue sur les Gorges.

Puis, descendre les escaliers pour rejoindre la forêt. Des ouvrages en bois ou en pierre permettent de stopper partiellement l'érosion pour un meilleur accueil du public en forêt. Les pentes sableuses du massif sont particulièrement sensibles à l'érosion.

Il y a plusieurs facteurs à l'érosion :

- le piétinement
- Le sol se dénude, le sable ruisselle, les racines apparaissent
- Les blocs de grès et racines retiennent insuffisamment le sable qui est entraîné par l'eau et s'écoule sur les routes utilisées par les promeneurs.

L'escalier en bois vous amène au fond des gorges, dans le "désert". Il faut imaginer qu'au début du XIXème siècle la physionomie des gorges était complètement différente.

Il n'y avait pas de résineux accrochés à la pente. Les rochers étaient visibles à perte de vue, d'où son nom désert d'Apremont. Le soleil chauffait les roches et créait une sorte de microclimat qui rendait le lieu hostile.

Ce site de la forêt est très connu pour la randonnée et l'escalade avec un mélange d'arbres, de rochers et de sable. Ce site offre un beau point de vue sur la forêt le long de la promenade de l'érosion. Parcours entre sable et rochers, adapté aux enfants. Il est important dans cette zone de bien respecter les sentiers.

Départ du parking des platières d'Apremont

Balisage : jaune

Distance : 2km

Durée : 1h

Niveau de difficulté : facile

Pour découvrir d'autres itinéraires, pensez aussi à l'application balade branchée.

Cet été, il est bon de se rappeler des gestes simples et importants pour protéger la forêt.

Le feu :

- Rester très vigilant sur les départs de feu : en aucune occasion allumer un feu, ni utiliser

Cet itinéraire vous est fourni à titre indicatif. Cirkwi ne certifie pas la fiabilité des informations contenues dans les textes, cartes ou photos de cet itinéraire. Retrouvez plus d'infos sur www.cirkwi.com



Mise à jour le 28/05/21 par Fontainebleau Tourisme et généré par www.cirkwi.com

de barbecue

- Veiller à bien éteindre sa cigarette (le mieux est de ne pas la laisser en forêt).

D'apparence éteint, la majorité des incendies en forêt se déclare pour ces raisons et parfois postérieurement à la présence des visiteurs.

La sécurité :

- Les routes forestières doivent rester accessibles pour les secours et pompiers, ne pas se garer devant les barrières qui sont destinés à signifier ce point.
- Camper uniquement dans les lieux autorisés et aménagés (aire de bivouacs). Le camping en pleine forêt comporte des risques la nuit en lien avec l'environnement.

La propreté en forêt :

- Prévoir de prendre un sac pour ses déchets avant les randos et balades.
- Il n'y a pas de poubelles en forêt et c'est donc important que chacun puisse faire l'effort de la préserver.

Contact : Téléphone : 01 60 74 99 99 Email : info@fontainebleau-tourisme.com Site web : <http://www.fontainebleau-tourisme.com>

Période d'ouverture : Toute l'année.

Conditions d'accueil des animaux : Chiens tenus en laisse

1

Route de Sully aux Néfliers77300 FONTAINEBLEAU

Information départ

À partir du parking, suivez le balisage jaune accompagné du panneau Gorges d'Apremont, accès escalier par le point de vue.



Fontainebleau Tourisme

2

Route de Sully aux Néfliers77300 FONTAINEBLEAU

Information 2

Après le point de vue, prenez à gauche et descendez avec les escaliers.



Fontainebleau Tourisme

3


Route de Sully aux Néfliers77300 FONTAINEBLEAU

Information 3

En bas des escaliers, prenez à gauche en suivant le balisage jaune.



Fontainebleau Tourisme



Fontainebleau Tourisme

4

Route du Chaos d'Apremont77300 FONTAINEBLEAU

Information 4

Vous arrivez sur une petite plaine avec un banc. Suivez le balisage jaune.





Fontainebleau Tourisme



Fontainebleau Tourisme

5

Route des Gorges d'Apremont 77300 FONTAINEBLEAU

Information 5

À la prochaine intersection, prenez à gauche.



Fontainebleau Tourisme



Fontainebleau Tourisme

6

Route des Gorges d'Apremont 77300 FONTAINEBLEAU

Information 6

À la prochaine intersection prenez à gauche (la troisième sortie).

7


Route des Gorges d'Apremont 77300 FONTAINEBLEAU

Information 7

Pendant le reste de la promenade, suivez le balisage jaune jusqu'à retomber sur le parking des Gorges d'Apremont.



Fontainebleau Tourisme



Fontainebleau Tourisme