



Commune de Mizérieux

Misérieu ou Maysirieu (Misériaux, Masziriacus, Mayziriacus, Mayseriu), bigre... il fallait le dire. Tout le monde aura compris que parmi les nombreux noms qu'a porté ce charmant village, chacun choisira le sien au gré de sa fantaisie ou de son érudition. Mizérieux, situé au cœur de la plaine du Forez tout proche du fleuve Loire, est un petit village calme et agréable. Il est surtout connu pour la source Saint-Fortunat où de nombreuses personnes s'y rendaient chaque jour pour faire la provision d'eau qui, de nos jours, n'est plus potable. À quelques pas du village, les bords de Loire agréablement aménagés invitent à la flânerie et à la détente.

Nom des habitants : les Mizérois, Mizéroises
www.mizerieux.fr

Autres circuits présents sur la commune

Pédestres :

La Source : 5km (Randonnée pédestre dans les Montagnes du Matin)
Balade en terre de tisseurs : 5km (www.rando-forez-est.com)

VTT :

E5 La source : 5km / dénivelé 25m (Carte des itinéraires V.T.T. dans les Montagnes du Matin)



MIZÉRIEUX

Les Grands Chambons

Au fil de la Loire, 300m

Ce circuit permet d'apprécier les bords de Loire. On peut en effet apercevoir très souvent de nombreux oiseaux tels que hérons, cormorans et divers gibiers d'eau ainsi que des lapins ou des chevreuils venant s'abreuver. Une balade au plat relativement propice aux balades en famille.

10 km



68% de sentiers

2^{H15} / Facile

Départ : Parking de la salle du Chevalard

Coordonnées GPS : 45.795057, 4.163368



Situation : 6 min de Balbigny,
44 min de Saint-Etienne, 1h10 de Lyon
Transport : TIL M321 : Montchal / Feurs
Parking : sur place

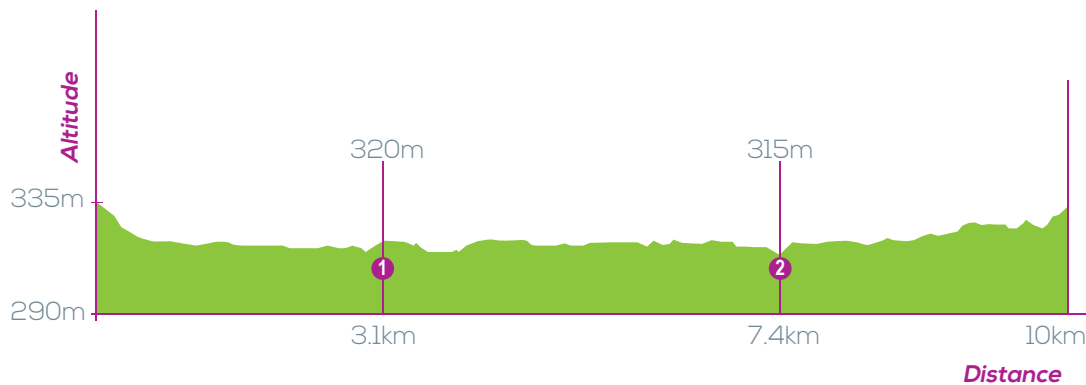
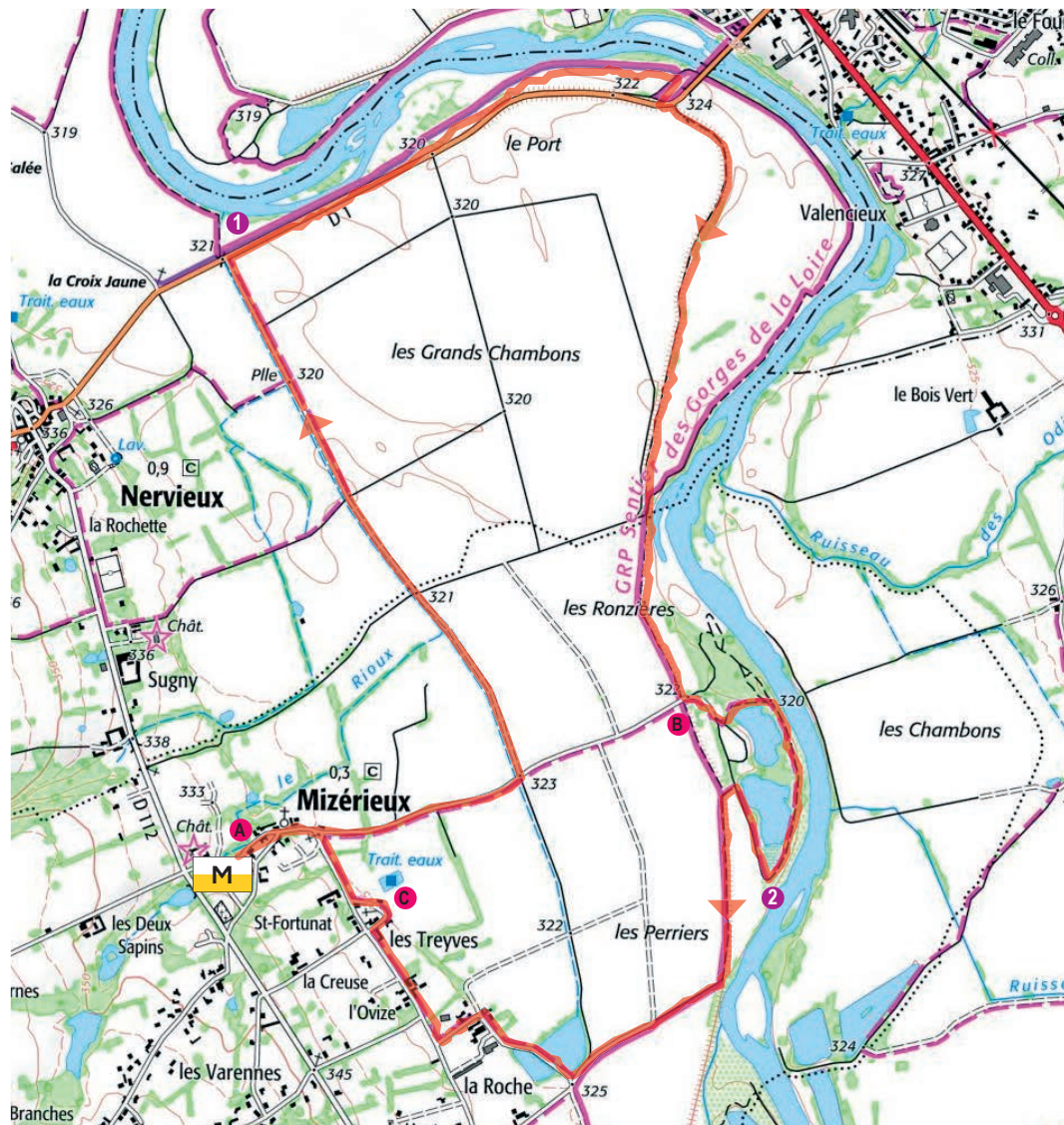


Tracé GPX

Départ du parking de la salle du Chevalard.



- Partir en direction de l'église pour passer devant celle-ci.


A L'église : En 1225, la cure de Mizérieux avait pour collateur le Prieur de Cleppé qui dépendait lui-même de l'Abbaye de l'Île Barbe. L'église est dédiée à St Etienne et l'une des chapelles contient des reliques de St Fortunat. Cette église n'a qu'une nef plafonnée et lambrissée sur laquelle s'ouvrent trois chapelles : une au midi et deux au Nord voûtées sur nervures. Elle est suivie d'une travée de chœur et d'une abside à trois pans, voûtée d'arêtes et de style roman libre, construite par l'architecte Chétard pour remplacer un chœur en coquille d'époque indéterminée. Le même architecte a élevé en 1886 sur le flanc droit du chœur et dans le même style une tour cantonnée de huit contreforts avec une flèche octogone en ardoise. Près de l'église, on peut remarquer la pierre signalant l'altitude du village ainsi que la troisième marche des anciens escaliers d'accès à l'église indiquant le niveau de la dernière crue importante de la Loire.




- Continuer tout droit par la petite route goudronnée pour arriver à un rond-point paysagé d'où partent le chemin qui mène à la Loire et celui qui mène à Saint-Fortunat.


- Prendre ensuite la petite route goudronnée à gauche sur 600m. Laisser le circuit de 5km aller tout droit et bifurquer à gauche sur le chemin de terre. L'emprunter sur 1400m. Au niveau des Grands Chambons, le circuit de Nervieux part à gauche : possibilité de l'emprunter pour faire une plus grande boucle.

- Poursuivre tout droit pour rejoindre la D1. La traverser  et tourner à droite  pour emprunter le chemin qui longe la départementale jusqu'avant le pont sur la Loire. Laisser le circuit des bords de Loire aller tout droit.

- Bifurquer à droite puis traverser la départementale  et poursuivre à travers les chambons par un large chemin sur 2km. Après avoir longé la Loire, rejoindre le circuit de 5km qui vient de la droite pour un retour en commun à gauche. Poursuivre tout droit sur un chemin de terre.



B De là, possibilité de suivre le GRP des Bords de Loire (balisage jaune et rouge) en cas d'inondations.

- Contourner un premier étang par la gauche sur 100 mètres. Tourner à droite sur un sentier passant entre le fleuve Loire et les deux étangs à droite. Faire le tour du deuxième étang  et tourner à gauche pour grimper sur la butte de protection des eaux. L'emprunter sur 500m.

- Tourner alors à droite sur un large chemin de terre traversant les cultures. Le suivre sur 500m pour rejoindre l'intersection de quatre chemins. Tourner à droite entre deux étangs privés aménagés pour la pêche avec une aire de pique-nique. 

- Au hameau de "La Roche", rejoindre le stop par le Chemin des étangs. Bifurquer à droite sur la petite route goudronnée et traverser le hameau de "l'Ovize". Faire 200 mètres. Tourner à droite, Rue de Saint Fortunat, pour passer devant la source Saint Fortunat et arriver 100 mètres plus loin au stop. Prendre alors à droite.



C **La Source Saint-Fortunat** : Les pèlerins s'y rendaient de fort loin, principalement pour demander la guérison des enfants malades. Quelques pratiques superstitieuses se mêlaient dit-on à cette dévotion : avant de se mettre en route, les parents de l'enfant malade allumaient plusieurs cierges. Celui qui brûlait le plus longtemps indiquait le sanctuaire où l'on devait se rendre de préférence. Certaines personnes jetaient aussi un linge sur l'auge qui recevait le trop-plein de la fontaine : si le linge surnageait, c'était signe de guérison, s'il allait au fond, l'enfant avait peu de chance de guérir.  

- Continuer alors tout droit pour rejoindre le village et le point de départ.