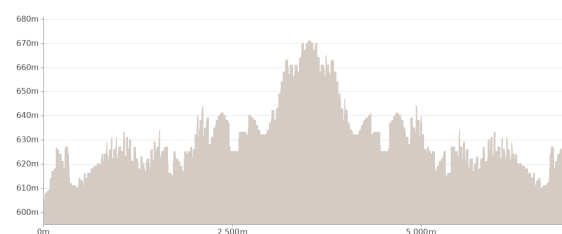
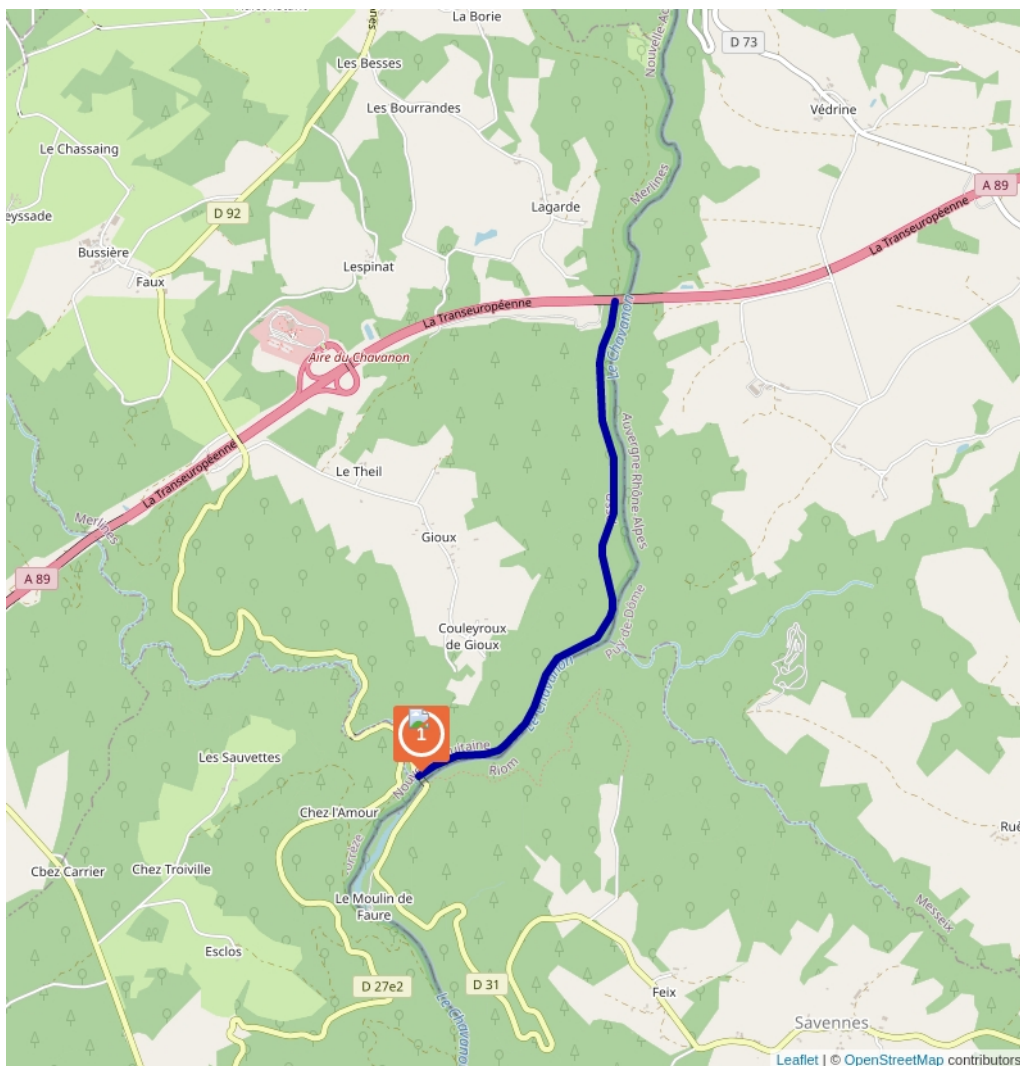


# Circuit poussette - Les Gorges du Chavanon

Proposé par :  
**Office de tourisme des Combrailles**  
"Ce PDF a été généré à partir de Cirkwi, la plateforme de partage  
d'activités touristiques qui vous fait voyager"  
[www.cirkwi.com/circuit/379553](http://www.cirkwi.com/circuit/379553)



 6.10 km  
 1h30  
 maxi 671 m  
 mini 605 m

Très facile 

Ce circuit au départ de l'ancienne gare de Savennes vous amènera dans les Gorges du Chavanon à la découverte du viaduc du Chavanon.

**Compléments d'accueil :** Depuis Savennes, suivre la D 31 jusqu'à la Gare de Savennes.

**Contact :** Téléphone : 04 73 21 42 81 Email : [mairie-savennes-63@wanadoo.fr](mailto:mairie-savennes-63@wanadoo.fr)

**Période d'ouverture :** Toute l'année.

**Conditions d'accueil des animaux :** Tenus en laisse

Ce circuit est composé de  
1 point d'intérêt

Cet itinéraire vous est fourni à titre indicatif. Cirkwi ne certifie pas la fiabilité des informations contenues dans les textes, cartes ou photos de cet itinéraire. Retrouvez plus d'infos sur [www.cirkwi.com](http://www.cirkwi.com)



Mise à jour le 16/07/22 par Office de tourisme des Combrailles et généré par [www.cirkwi.com](http://www.cirkwi.com)

1

D 31 Gare de Savennes 63750 SAVENNES

Lac / Etendue d'eau, Gorge

## Gorges du Chavanon

A Savennes, le Chavanon s'écoule au milieu de blocs de rochers, bordé sur ses deux rives par une imposante forêt inaccessible en véhicule sur près de 5 km de rivière. Écrin de biodiversité pour la faune (loutres...) et la flore.

Située à la limite du Puy-de-Dôme, de la Creuse et de la Corrèze, la vallée du Chavanon (50 km) s'enfonce avant sa confluence avec la Dordogne dans des gorges, constituant l'une des zones les plus sauvages d'Auvergne.


Depuis le pont de la Gare de Savennes :

Le chemin stabilisé permet de faire un aller-retour dans les Gorges, à la découverte du Viaduc du Chavanon.

La route qui passe devant l'ancienne gare permet de rejoindre un chemin qui surplombe la rivière, et emmène jusqu'à un tunnel (accès interdit) gîte à chauve-souris. Juste avant le tunnel, un sentier permet de rejoindre le Chavanon.



OT Combrailles



OT Combrailles

**Contact :** Site web : <https://cen-auvergne.fr/sites-et-milieux-naturels/gorges-du-chavanon>

**Période d'ouverture :** Toute l'année.

**Mis à jour par ... :** Office de Tourisme des Combrailles - 15/07/2022 <a

onclick="this.href=this.href.replace('LIENCOURANT', encodeURIComponent((location.href.indexOf('file:///') === 0 ? 'rando-savoie-mont-blanc.cirkwi.com/' + location.hash : location.href)))";

href="mailto:evelyne.ceroni@tourisme-combrailles.fr?subject=Problème avec une fiche : Gorges du Chavanon&body=Bonjour,%0D%0A%0D%0ACette demande provient du réseau de diffusion Cirkwi connecté à Apidae. Elle concerne la fiche suivante : LIENCOURANT %0D%0A( fiche

<https://3A%2P%2Fbaseapidae-tourisme.com%2Fpermalink%2Fconsulter%2Fobjet-touristique%2F2992758%2F%0D%0A%0D%0A> Je voulais vous signaler le problème suivant : %0D%0A">Signaler un probleme</a>

